

ИЗВЕЩЕНИЕ

о проведении аукциона в электронной форме на право заключения договора аренды земельного участка, государственная собственность на который не разграничена

Областное казенное учреждение «Областной фонд имущества» объявляет о проведении электронного аукциона на право заключения договора аренды земельного участка с кадастровым номером 48:03:0750101:139, площадью 22626 кв.м, категории земель – земли населенных пунктов, виды разрешенного использования – хранение и переработка сельскохозяйственной продукции, местоположение: местоположение установлено относительно ориентира, расположенного за пределами участка. Ориентир дом. Участок находится примерно в 250 м, по направлению на север от ориентира. Почтовый адрес ориентира: Липецкая обл, р-н Данковский, с/п Перехвальский сельсовет, д Перехвальские Выселки, ул Советская, д 34 (далее – Электронный аукцион), подробное описание которого приведено в разделе 1 настоящего извещения о проведении электронного аукциона (далее – Извещение).

1. Общие сведения и информация о Лоте

№ п/п	Наименование	Содержание
1.	Организатор электронного аукциона (специализированная организация)	Областное казенное учреждение «Областной фонд имущества», расположенное по адресу: 398019, Россия, Липецкая область, г. Липецк, ул. Валентина Скороходова, д. 2, 5 этаж, действующее на основании договора с уполномоченным органом от 12.01.2026 №1. Адрес электронной почты: torg@filo.ru , электронный адрес сайта в сети «Интернет»: www.filo.ru , тел. (4742)25-09-10
2.	Уполномоченный орган	Министерство имущественных и земельных отношений Липецкой области, расположенное по адресу: 398019, Россия, Липецкая область, г. Липецк, ул. Валентина Скороходова, д. 2. Электронный адрес сайта в сети «Интернет»: www.uizo.ru .
3.	Реквизиты решения о проведении электронного аукциона, основание проведения электронного аукциона	Решение министерства имущественных и земельных отношений Липецкой области: от 19.06.2026 №4130-2026-рз. Электронный аукцион проводится в соответствии со ст.ст. 39.11, 39.12, 39.13 Земельного кодекса Российской Федерации, Законом Липецкой области от 26 декабря 2014 года № 357-ОЗ «О перераспределении полномочий между органами местного самоуправления муниципальных образований Липецкой области и органами государственной власти Липецкой области», постановлением Правительства Липецкой области от 16 июля 2024 года № 413 «Об утверждении Положения о министерстве имущественных и земельных отношений Липецкой области», приказом министерства имущественных и земельных отношений Липецкой области от 12 августа 2025 года № 28-Н «Об установлении порядка выбора начальной цены предмета аукциона по продаже земельного участка или аукциона на право заключения договора аренды земельного участка, находящегося в собственности Липецкой области, или земельного участка, государственная собственность на который не разграничена, полномочия по предоставлению которого перераспределены в соответствии с Законом Липецкой области «О перераспределении полномочий между органами местного самоуправления муниципальных образований Липецкой области и органами государственной власти Липецкой области».
4.	Оператор электронной площадки	Акционерное общество «Сбербанк-Автоматизированная система торгов» (АО «Сбербанк-АСТ»). ОГРН: 1027707000441. Место нахождения: город Москва. Адрес юридического лица: 119435, г. Москва, Большой Саввинский переулок, дом 12, стр. 9.

		Телефоны: 8 (800) 302-29-99, +7 (495) 787-29-97/99 +7 (495) 539-59-23. Адрес сайта: http://utp.sberbank-ast.ru .
5.	Предмет электронного аукциона (лот)	Право на заключение договора аренды земельного участка с кадастровым номером 48:03:0750101:139, площадью 22626 кв.м, категории земель – земли населенных пунктов, виды разрешенного использования – хранение и переработка сельскохозяйственной продукции, местоположение: местоположение установлено относительно ориентира, расположенного за пределами участка. Ориентир дом. Участок находится примерно в 250 м, по направлению на север от ориентира. Почтовый адрес ориентира: Липецкая обл, р-н Данковский, с/п Перехвальский сельсовет, д Перехвальские Выселки, ул Советская, д 34
6.	Цель использования земельного участка	Хранение и переработка сельскохозяйственной продукции.
7.	Начальная цена предмета электронного аукциона (лота)	Начальная цена предмета аукциона на право заключения договора аренды земельного участка в размере ежегодной арендной платы – 183 881 (сто восемьдесят три тысячи восемьсот восемьдесят один) рубль 50 копеек, равной 10 процентам от кадастровой стоимости земельного участка.
8.	Величина повышения начальной цены предмета электронного аукциона («шаг аукциона»)	5 516 (пять тысяч пятьсот шестнадцать) рублей 44 копейки.
9.	Срок договора аренды земельного участка	128 (сто двадцать восемь) месяцев.
10.	Размер задатка для участия в электронном аукционе, порядок его внесения и возврата	91 900 (девяносто одна тысяча девятьсот) рублей 00 копеек.
11.	Банковские реквизиты счета для перечисления задатка	Для участия в торгах перечисление денежных средств осуществляется на банковские реквизиты оператора электронной площадки, размещенные в торговой секции – Приватизация, аренда и продажа прав https://utp.sberbank-ast.ru/Main/Notice/697/Requisites в соответствии с регламентом и требованиями оператора электронной площадки.
12.	Форма проведения	Электронный аукцион.
13.	Участники электронного аукциона	Электронный аукцион является открытым по составу участников.
14.	Права на земельный участок	Данные отсутствуют.
15.	Ограничения прав на земельный участок	Информация об ограничениях прав на земельный участок отсутствует. Согласно данным портала пространственных данных Национальной системы пространственных данных, раздела «Публичная кадастровая карта» (https://nspd.gov.ru), сведения по ограничению прав не найдены (снимок страницы указан в Приложении №3, являющимся неотъемлемой частью настоящего Извещения).
16.	Принадлежность земельного участка к определенной территориальной зоне	Земельный участок расположен в территориальной производственной зоне сельскохозяйственных предприятий (СХ-3) (в соответствии с правилами землепользования и застройки сельского поселения Перехвальский сельсовет Данковского муниципального района Липецкой области РФ, утвержденными решением Совета депутатов сельского поселения Перехвальский сельсовет Данковского района №92 от 07.08.2013 г. «Об

		утверждении Правил землепользования и застройки сельского поселения Перехвальский сельсовет Данковского муниципального района Липецкой области РФ» (в редакции от 26.12.2019г № 164).
17.	Максимально и (или) минимально допустимые параметры разрешенного строительства	Максимально и (или) минимально допустимые параметры разрешенного строительства объекта капитального строительства указаны в Приложении №4, являющимся неотъемлемой частью настоящего Извещения.
18.	Виды разрешенного использования	Виды разрешенного использования указаны в Приложении №5, являющимся неотъемлемой частью настоящего Извещения.
19.	Сведения о том, что земельный участок образован из земель или земельного участка, государственная собственность на которые не разграничена.	Данные отсутствуют.
19.1	Особые отметки	Для данного земельного участка обеспечен доступ посредством земельного участка (земельных участков) с кадастровым номером (кадастровыми номерами): Земли общего пользования.
20.	Сведения о наличии земельного спора о местоположении границ земельных участков	Данные отсутствуют.
21.	Возможности подключения (технологического присоединения) объектов капитального строительства к сетям инженерно-технического обеспечения (за исключением сетей электроснабжения)	<p>МУП «Данковский водоканал»: возможность подключения к централизованной системе водоснабжения земельного участка имеется.</p> <p>Предельно свободная мощность водопроводной сети – 12,01 м³/сут. Информация является актуальной на 08.05.2026.</p> <p>Сроки подключения (технологического присоединения) к централизованной системе холодного водоснабжения и (или) водоотведения, в том числе в случае необходимости реализации мероприятий инвестиционной программы в целях подключения (технологического присоединения) объектов капитального строительства заявителя, устанавливаются правилами холодного водоснабжения и водоотведения, утверждёнными Правительством Российской Федерации.</p> <p>Условия подключения и перечень мероприятий по подключению будут определены на стадии подготовки договора подключения (технологического присоединения) к централизованной системе водоснабжения после подачи правообладателем земельного участка соответствующей заявки.</p> <p>Плата за подключение к централизованной системе водоснабжения установлена постановлением министерства энергетики и тарифов Липецкой области №46/23 от 08.12.2025 (см. Приложение №6, являющееся неотъемлемой частью настоящего Извещения).</p> <p>АО «Газпром газораспределение Липецк»: техническая возможность подключения (технологического присоединения) к сетям газораспределения вышеуказанного объекта капитального строительства с максимальным часовым расходом газа (мощности) газоиспользующего оборудования 5,0 куб. метров в час имеется.</p> <p>Порядок подключения (технологического присоединения) объектов капитального строительства к сетям газораспределения регламентирован Правилами подключения (технологического присоединения) газоиспользующего оборудования и объектов капитального строительства к сетям газораспределения, утверждёнными постановлением Правительства РФ от 13.09.2021</p>

		<p>№ 1547 (далее – Правила подключения).</p> <p>Подключение (технологическое присоединение) объекта капитального строительства к сетям газораспределения осуществляется на основании договора о подключении, заключаемого между заявителем, единым оператором газификации и исполнителем.</p> <p>Технологическое присоединение объекта капитального строительства к сетям газораспределения выполняется после заключения договора о подключении выполнении мероприятий по подключению.</p> <p>Перечень конкретных технических мероприятий указывается в технических условиях, являющихся приложением к договору о подключении.</p> <p>В соответствии с пунктом 11 Правил подключения максимальная мощность определяется заявителем при подаче заявки о подключении, включая планируемую величину максимального часового расхода газа (мощности) отдельно по различным точкам подключения (если их несколько) с обоснованием необходимости подключения нескольких точек.</p> <p>Срок действия технических условий соответствует сроку осуществления мероприятий по подключению, и определяется в соответствии с Правилами подключения.</p> <p>Размер платы за подключение (технологическое присоединение) определяется исходя из стандартизированных тарифных ставок, установленных, согласно, Постановлению Министерства энергетики и тарифов Липецкой области с учетом предварительных технических параметров проекта газоснабжения. (см. Приложение №6, являющееся неотъемлемой частью настоящего Извещения).</p> <p>Сети теплоснабжения в данном районе отсутствуют (см. Приложение №6, являющееся неотъемлемой частью настоящего Извещения).</p>
22.	Форма заявки на участие в электронном аукционе, порядок ее приема	<p>Для участия в электронном аукционе лицо, имеющее намерение принять участие в аукционе (далее – Заявитель), подает заявку (форма заявки указана в Приложении № 1 Извещения), а так же прилагаемые к ней документы, указанные в п. 23 Извещения, в электронной форме в соответствии с правилами, регламентами и инструкциями Оператора электронной площадки – универсальной торговой платформы АО «Сбербанк-АСТ», размещенной на сайте https://utp.sberbank-ast.ru/AP/Notice/1027/Instructions, https://utp.sberbank-ast.ru/AP/Notice/652/Instructions в информационно-коммуникационной сети «Интернет».</p> <p>Заявка с прилагаемыми документами направляется оператору электронной площадки в форме электронных документов, подписанных усиленной квалифицированной электронной подписью.</p>
23.	Документы, предоставляемые для участия в электронном аукционе	<p>Для участия в электронном аукционе заявители представляют в установленный в извещении о проведении электронного аукциона срок следующие документы:</p> <ol style="list-style-type: none"> 1) заявка на участие в аукционе по установленной в извещении о проведении аукциона форме с указанием банковских реквизитов счета для возврата задатка; 2) копии документов, удостоверяющих личность заявителя (для граждан); 3) надлежащим образом заверенный перевод на русский язык документов о государственной регистрации юридического лица в

		<p>соответствии с законодательством иностранного государства в случае, если заявителем является иностранное юридическое лицо;</p> <p>4) документы, подтверждающие внесение задатка.</p> <p>Представление документов, подтверждающих внесение задатка, признается заключением соглашения о задатке.</p> <p>Заявка на участие в электронном аукционе, а также прилагаемые к ней документы подписываются усиленной квалифицированной электронной подписью.</p> <p>Заявитель на участие в электронном аукционе должен иметь усиленную квалифицированную электронную подпись, оформленную в соответствии с требованиями действующего законодательства и пройти регистрацию (аккредитацию) на электронной площадке в соответствии с Регламентом оператора электронной площадки и Инструкциями, размещенными на электронной площадке.</p> <p>Заявитель-физическое лицо должен иметь усиленную квалифицированную электронную подпись, оформленную в соответствии с требованиями действующего законодательства и пройти регистрацию (аккредитацию) на электронной площадке в качестве физического лица (не индивидуального предпринимателя).</p> <p>Заявитель-индивидуальный предприниматель должен иметь усиленную квалифицированную электронную подпись, оформленную в соответствии с требованиями действующего законодательства и пройти регистрацию (аккредитацию) на электронной площадке в качестве индивидуального предпринимателя (не физического лица).</p> <p>Заявитель-юридическое лицо должен иметь усиленную квалифицированную электронную подпись, оформленную в соответствии с требованиями действующего законодательства и пройти регистрацию (аккредитацию) на электронной площадке в качестве юридического лица.</p>
24.	Место подачи (приема) заявок на участие в электронном аукционе	Электронная площадка - универсальная торговая платформа АО «Сбербанк-АСТ», размещенная на сайте https://utp.sberbank-ast.ru/AP/NBT/Index/0/0/0/0 в информационно-коммуникационной сети «Интернет».
25.	Дата и время начала подачи заявок	с 08 часов 30 минут 26 июня 2026 года.
26.	Дата и время окончания подачи заявок	в 23 часа 59 минут 10 июля 2026 года.
27.	Срок рассмотрения заявок на участие в электронном аукционе	Не превышает 3 рабочих дня с даты окончания срока приема документов
28.	Дата рассмотрения заявок	13 июля 2026 года.
29.	Место, дата и время проведения электронного аукциона	<p>Универсальная торговая платформа АО «Сбербанк-АСТ», (https://utp.sberbank-ast.ru/AP/NBT/Index/0/0/0/0 в информационно-коммуникационной сети «Интернет»).</p> <p>09 часов 00 минут 14 июля 2026 года</p>
30.	Размер взимаемой с победителя электронного аукциона или иных лиц, с которыми в соответствии с пунктами 13, 14, 20 и 25	Информация о размере взимаемой оператором электронной площадки платы за участие в электронном аукционе с победителя аукциона или иного лица, с которым заключается договор по результатам аукциона, содержится на сайте оператора

	статьи 39.12 Земельного кодекса Российской Федерации заключается договор аренды земельного участка, находящегося в государственной или муниципальной собственности, платы оператору электронной площадки за участие в электронном аукционе	электронной площадки АО «Сбербанк-АСТ» https://utp.sberbank-ast.ru/AP/Notice/3241/Tarify
31.	Порядок ознакомления с документами	Настоящее Извещение размещено на сайтах: - www.torgi.gov.ru - официальный сайт РФ для размещения информации о проведении торгов; - www.uizo.ru - официальный сайт министерства имущественных и земельных отношений Липецкой области; - www.filo.ru - сайт ОКУ «Областной фонд имущества».

2. Регистрация на электронной площадке

2.1. Для обеспечения доступа к участию в электронном аукционе Заявителю необходимо пройти процедуру регистрации на электронной площадке АО «Сбербанк-АСТ» в соответствии с Регламентом Универсальной торговой платформы «Сбербанк-АСТ» и Регламентом торговой секции «Приватизация, аренда и продажа прав» универсальной торговой платформы АО «Сбербанк-АСТ», либо в ГИС Торги.

2.2. Для прохождения процедуры регистрации участнику электронного аукциона необходимо получить усиленную квалифицированную электронную подпись.

2.3. Регламенты Универсальной торговой платформы «Сбербанк-АСТ» и торговой секции «Приватизация, аренда и продажа прав», а также инструкции по работе с электронной площадкой размещены на сайте электронной площадки по адресу в информационно-коммуникационной сети «Интернет»:

<https://utp.sberbank-ast.ru/AP/Notice/1027/Instructions>,

<https://utp.sberbank-ast.ru/AP/Notice/652/Instructions>.

2.4. Регистрация и обеспечение доступа к информации, размещенной в торговой секции «Приватизация, аренда и продажа прав» универсальной торговой платформы АО «Сбербанк-АСТ» производится без взимания платы.

2.5. Особенности регистрации Заявителей, имеющих регистрацию в ГИС Торги, указаны в Регламенте Универсальной торговой платформы «Сбербанк АСТ».

3. Порядок подачи и отзыва заявок на участие в электронном аукционе

3.1. Заявка на участие в электронном аукционе с указанием банковских реквизитов счета для возврата задатка направляется оператору электронной площадки в форме электронного документа с приложением документов, указанных в п. 23 раздела 1 Извещения. Форма заявки указана в Приложении №1. Заявка на участие в электронном аукционе, а также прилагаемые к ней документы, подписывается усиленной квалифицированной электронной подписью заявителя.

3.2. Прием Заявок с прилагаемыми к ним документами на участие в электронном аукционе осуществляется в сроки, указанные в п. 25, 26 раздела 1 Извещения.

3.3. Одно лицо имеет право подать только одну Заявку на участие в электронном аукционе.

3.4. Заявка и прилагаемые к ней документы должны быть составлены на русском языке. Сведения, содержащиеся в заявке и прилагаемым документам, не должны допускать двусмысленного толкования. Документы, имеющие подчистки и исправления, не принимаются, за исключением случаев, когда исправления подтверждены подписью уполномоченного лица. Исправления должны быть сделаны так, чтобы все ошибочно написанное, а затем зачеркнутое можно было прочесть. Все экземпляры должны иметь четкую печать текстов.

3.5. В соответствии с Регламентом торговой секции «Приватизация, аренда и продажа прав», размещенном на сайте <https://utp.sberbank-ast.ru/AP/Notice/1027/Instructions> заявка не может быть принята Оператором электронной площадки в случаях:

- подачи Заявителем второй заявки на участие в отношении одного и того же лота при условии, что поданная ранее заявка таким Заявителем не отозвана;
- подачи заявки по истечении установленного срока подачи заявок;
- некорректного заполнения формы заявки, в том числе не заполнения полей, являющихся обязательными для заполнения;
- в других случаях, предусмотренных Регламентом торговой секции «Приватизация, аренда и продажа прав».

В случае, если система не принимает заявку, Оператор электронной площадки уведомляет Заявителя соответствующим системным сообщением о причине непринятия заявки.

3.6. В случае успешного принятия заявки Оператор электронной площадки программными средствами регистрирует ее в журнале приема заявок, присваивает номер и в течение одного часа направляет в Личный кабинет Заявителя уведомление о регистрации заявки.

3.7. До окончания срока подачи заявок Заявитель, подавший заявку на участие в электронном аукционе, вправе отозвать ее. Отзыв заявки осуществляется Заявителем из личного кабинета посредством штатного интерфейса торговой сессии.

3.8. Особенности подачи, отзыва и изменения заявки на участие в электронном аукционе указаны в Регламенте торговой секции «Приватизация, аренда и продажа прав», размещенном на сайте <https://utp.sberbank-ast.ru/AP/Notice/1027/Instructions> в информационно-коммуникационной сети «Интернет».

4. Задаток (порядок внесения и возврата)

4.1. Особенности внесения и возврата задатка указаны в Регламенте торговой секции «Приватизация, аренда и продажа прав», размещенном на сайте <https://utp.sberbank-ast.ru/AP/Notice/1027/Instructions> в информационно-коммуникационной сети «Интернет».

4.2. Представление документов, подтверждающих внесение задатка, признается заключением соглашения о задатке.

4.3. В случае отказа Заявителю в допуске к участию в электронном аукционе по лоту, Оператор электронной площадки, в течение одного дня, следующего за днем размещения протокола рассмотрения заявок, прекращает блокирование в отношении денежных средств Заявителя, заблокированных в размере задатка.

4.4. Оператор прекращает блокирование в отношении денежных средств Участников, заблокированных в размере задатка на лицевом счете Участника на площадке, за исключением денежных средств Участников, сделавших в аукционе последнее и предпоследнее предложения о цене, в том числе за исключением единственного участника.

4.5. Организатор процедуры посредством штатного интерфейса торговой секции осуществляет формирование поручения Оператору:

- о перечислении задатка участника, сделавшего последнее предложение о цене (победителя) на аукционе, либо единственного участника после формирования протокола об итогах;
- о разблокировании задатка участника, сделавшего предпоследнее предложение о цене на аукционе после заключения договора с победителем;
- о перечислении задатка участника, сделавшего предпоследнее предложение о цене на аукционе, в случае уклонения победителя от заключения договора.

4.6. В случае отмены Организатором процедуры (в том числе одного или нескольких лотов), Оператор электронной площадки в течение одного часа возвращает заявки на участие, поданные Заявителями, и прекращает блокирование денежных средств на лицевых счетах таких Заявителей на площадке в размере задатка.

4.7. Задаток, внесенный лицом, признанным победителем аукциона, задаток, внесенный иным лицом, с которым договор аренды земельного участка заключается в соответствии с пунктами 13, 14, 20 или 25 ст. 39.12 ЗК РФ, засчитывается в счет арендной платы за него. Задатки, внесенные этими лицами, не заключившими в установленном законом порядке договор аренды земельного участка, вследствие уклонения от заключения указанного договора, не возвращаются.

5. Рассмотрение заявок, определение участников электронного аукциона

5.1. Срок рассмотрения заявок на участие в аукционе не может превышать три рабочих дня с даты окончания срока приема документов.

5.2. Заявитель не допускается к участию в аукционе в следующих случаях:

- непредставление необходимых для участия в аукционе документов или представление недостоверных сведений;
- непоступление задатка на дату рассмотрения заявок на участие в аукционе;
- подача заявки на участие в аукционе лицом, которое в соответствии с Земельным кодексом РФ и другими федеральными законами не имеет права быть участником конкретного аукциона или приобрести земельный участок в аренду;
- наличие сведений о заявителе, об учредителях (участниках), о членах коллегиальных исполнительных органов заявителя, лицах, исполняющих функции единоличного исполнительного органа заявителя, являющегося юридическим лицом, в предусмотренном ст. 39.12 ЗК РФ реестре недобросовестных участников аукциона.

5.3. Протокол рассмотрения заявок на участие в электронном аукционе подписывается не позднее чем в течение одного дня со дня их рассмотрения усиленной квалифицированной электронной подписью лица, уполномоченного действовать от имени организатора аукциона, и размещается на электронной площадке не позднее чем на следующий рабочий день после дня подписания протокола. Данный протокол после размещения на электронной площадке в автоматическом режиме направляется оператором электронной площадки для размещения на официальном сайте.

5.4. Заявителям, признанным участниками электронного аукциона, и заявителям, не допущенным к участию в электронном аукционе, оператор электронной площадки направляет в электронной форме уведомления о принятых в отношении их решениях не позднее дня, следующего после дня подписания протокола рассмотрения заявок на участие в электронном аукционе.

5.5. Особенности рассмотрение заявок и определение участников электронного аукциона указаны в Регламенте торговой секции «Приватизация, аренда и продажа прав», размещенном на сайте <https://utp.sberbank-ast.ru/AP/Notice/1027/Instructions> в информационно-коммуникационной сети «Интернет».

6. Признание электронного аукциона несостоявшимся

6.1. В случае, если по окончании срока подачи заявок на участие в аукционе не подано ни одной заявки на участие в аукционе, подана только одна заявка на участие в аукционе либо по результатам рассмотрения заявок на участие в аукционе принято решение об отказе в допуске к участию в аукционе всех заявителей или о допуске к участию в аукционе и признании участником аукциона только одного заявителя, аукцион признается несостоявшимся.

6.2. В случае, если аукцион признан несостоявшимся и только один заявитель признан участником аукциона, уполномоченный орган в течение десяти дней со дня подписания протокола, обязан направить заявителю проект договора аренды земельного участка. При этом размер ежегодной арендной платы по договору аренды земельного участка определяется в размере, равном начальной цене предмета аукциона.

7. Внесение изменений в извещение

7.1. Уполномоченный орган не позднее чем за один рабочий день до даты окончания приема заявок на участие в аукционе вправе принять решение о внесении изменений в извещение о проведении аукциона в целях исправления технических ошибок, не связанных с предметом аукциона, начальной ценой предмета аукциона, «шагом аукциона», размером задатка, со сроком заключаемого по результатам аукциона договора аренды, а также с видом права, на котором земельный участок предоставляется по результатам аукциона.

8. Продление сроков подачи заявок

8.1 В случае, если уполномоченным органом вносятся изменения в извещение о проведении аукциона, срок подачи заявок на участие в аукционе продлевается таким образом, чтобы со дня размещения изменений в извещение о проведении аукциона до дня проведения аукциона такой срок составлял не менее десяти рабочих дней. Информация о внесении изменений в извещение о проведении аукциона размещается на официальном сайте уполномоченного органа, на официальном сайте.

8.2 В случае, если за один рабочий день до даты окончания приема заявок на участие в аукционе не поступило ни одной заявки, уполномоченный орган до момента окончания срока подачи заявок на участие в аукционе может принять решение о продлении срока подачи заявок в соответствии с правилами, установленными выше.

9. Отказ от проведения электронного аукциона

9.1. Уполномоченный орган принимает решение об отказе в проведении аукциона в случае выявления обстоятельств, предусмотренных пунктом 8 ст. 39.11 ЗК РФ. Извещение об отказе в проведении аукциона размещается на официальных сайтах, указанных в Извещении, организатором аукциона в течение трех дней со дня принятия данного решения. Организатор аукциона в течение трех дней со дня принятия решения об отказе в проведении аукциона обязан известить участников аукциона об отказе в проведении аукциона и вернуть его участникам внесенные задатки.

9.2. Уведомление об отказе в проведении аукциона направляется участникам аукциона посредством функционала электронной площадки.

9.3 В соответствии с п.4 ст. 448 ГК РФ организатор открытых торгов, опубликовавший извещение, вправе отказаться от проведения аукциона в любое время, но не позднее чем за три дня до наступления даты его проведения.

10. Порядок проведения электронного аукциона

10.1. Процедура аукциона проводится на дату, указанную в п. 29 раздела 1 Извещения.

10.2. Порядок проведения электронного аукциона указан в Регламенте торговой секции «Приватизация, аренда и продажа прав» универсальной торговой платформы «Сбербанк-АСТ», размещенном на сайте оператора электронной площадки.

10.3. В ходе проведения аукциона участники аукциона подают предложения о цене предмета аукциона в соответствии со следующими требованиями:

- предложение о цене предмета аукциона увеличивает текущее максимальное предложение о цене предмета аукциона на величину «шага аукциона», указанного в Извещении;
- участник аукциона не вправе подать предложение о цене предмета аукциона в случае, если текущее максимальное предложение о цене предмета аукциона подано таким участником аукциона.

10.4. Электронный аукцион проводится на универсальной торговой платформе АО «Сбербанк-АСТ», размещенной на сайте <https://utp.sberbank-ast.ru/AP/NBT/Index/0/0/0/0> в информационно-коммуникационной сети «Интернет».

10.5. Допускается взимание оператором электронной площадки с победителя электронного аукциона или иных лиц, с которыми в соответствии с пунктами 13, 14, 20 и 25 статьи 39.12 ЗК РФ заключается договор аренды земельного участка, платы за участие в электронном аукционе в порядке, размере и на условиях, которые установлены Правительством Российской Федерации в соответствии с законодательством Российской Федерации о контрактной системе в сфере закупок товаров, работ, услуг для обеспечения государственных и муниципальных нужд.

10.6. Время для подачи первого предложения о цене предмета аукциона составляет десять минут с момента начала аукциона. При поступлении предложения о цене, увеличивающего начальную цену договора или текущее лучшее предложение о цене, время для подачи предложений о цене продлевается на десять минут с момента приема Оператором каждого из таких предложений. Если в течение времени для подачи первого предложения о цене или лучшего ценового предложения не поступает ни одного предложения о цене, подача предложений о цене автоматически при помощи программных и технических средств завершается.

10.7. Победителем электронного аукциона признается участник аукциона, предложивший наибольший размер ежегодной арендной платы за земельный участок.

10.8. Протокол проведения электронного аукциона подписывается усиленной квалифицированной электронной подписью оператором электронной площадки и размещается им на электронной площадке в течение одного часа после окончания электронного аукциона. В протоколе проведения электронного аукциона указываются адрес электронной площадки, дата, время начала и окончания электронного аукциона, начальная цена предмета аукциона в день проведения электронного аукциона, все максимальные предложения каждого участника о цене предмета аукциона. На основании данного протокола организатор электронного аукциона в день проведения электронного аукциона обеспечивает подготовку протокола о результатах электронного аукциона, подписание данного протокола усиленной квалифицированной электронной подписью лицом, уполномоченным действовать от имени организатора аукциона, и его размещение в течение одного рабочего дня со дня подписания данного протокола на электронной площадке. Протокол о результатах электронного аукциона после его размещения на электронной площадке в автоматическом режиме направляется оператором электронной площадки для размещения на официальном сайте.

11. Заключение договора аренды по итогам электронного аукциона

11.1. По результатам проведения электронного аукциона договор аренды земельного участка заключается в электронной форме и подписывается усиленной квалифицированной электронной подписью сторон такого договора.

11.2. По результатам проведения электронного аукциона не допускается заключение договора аренды участка ранее чем через десять дней со дня размещения протокола рассмотрения заявок на участие в электронном аукционе в случае, если электронный аукцион признан несостоявшимся, либо протокола о результатах электронного аукциона на официальном сайте.

11.3. Не допускается заключение договора аренды земельного участка, не соответствующего условиям, предусмотренным Извещением о проведении аукциона, а также сведениям, содержащимся в протоколе рассмотрения заявок на участие в аукционе, в случае если аукцион признан несостоявшимся, или в протоколе о результатах электронного аукциона.

11.4. В случае признания Заявителя победителем аукциона, задаток, внесенный Заявителем для участия в аукционе, засчитывается в счет оплаты права на заключение договора аренды. Оставшаяся сумма цены права на заключение договора аренды земельного участка (за вычетом внесенного заявителем задатка) вносится в сроки и по реквизитам, указанным в проекте договора аренды земельного участка (Приложение №2 Извещения).

11.5. Сведения о победителе аукциона, уклонившимся от заключения договора аренды земельного участка, являющегося предметом аукциона, и об иных лицах, с которыми указанный договор заключается в соответствии с пунктом 13, 14, 20 или 25 ст. 39.12 ЗК РФ и которые уклонились от его заключения, включаются в реестр недобросовестных участников аукциона.

Во всем остальном, что не предусмотрено настоящим Извещением, следует руководствоваться действующим законодательством Российской Федерации, Земельным Кодексом РФ, Регламентом торговой секции «Приватизация, аренда и продажа прав», размещённой на сайте <https://utp.sberbank-ast.ru/AP/Notice/1027/Instructions> в информационно-коммуникационной сети «Интернет».

Приложения: №1, №2, №3, №4, №5, №6 являются неотъемлемой частью Извещения.

Приложение №1 к Извещению о проведении аукциона в электронной форме

В соответствии со ст. 39.12 ЗК РФ заявители предоставляют заявку на участие в аукционе по установленной в извещении форме, с указанием банковских реквизитов счета для возврата задатка. Внесение изменений в форму заявки не допускается.

Заявка на участие в электронном аукционе

для участника – физического лица:

(ФИО, гражданство, паспортные данные физического лица)

место жительства

в лице представителя

(фамилия, имя, отчество для представителя физического по доверенности)

место жительства

действующего на основании доверенности

(реквизиты доверенности, подтверждающей полномочия представителя)

для участника- юридического лица, ИП:

(полное наименование юр. лица, наименование ИП)

место нахождения

в лице

действующего на основании

в лице представителя

(фамилия, имя, отчество для представителя по доверенности)

действующего на основании доверенности

(реквизиты доверенности, подтверждающей полномочия представителя)

(далее – Заявитель), ознакомившись с Извещением о проведении аукциона по Лоту:

право на заключение договора аренды земельного участка с кадастровым номером 48:03:0750101:139, площадью 22626 кв.м, категории земель – земли населенных пунктов, виды разрешенного использования – хранение и переработка сельскохозяйственной продукции, местоположение: местоположение установлено относительно ориентира, расположенного за пределами участка. Ориентир дом. Участок находится примерно в 250 м, по направлению на север от ориентира. Почтовый адрес ориентира: Липецкая обл, р-н Данковский, с/п Перехвальский сельсовет, д Перехвальские Выселки, ул Советская, д 34, информация о котором размещена на сайтах:

- www.torgi.gov.ru - официальный сайт РФ для размещения информации о проведении торгов;
- www.uizo.ru - официальный сайт министерства имущественных и земельных отношений Липецкой области;
- www.filo.ru - сайт ОКУ «Областной фонд имущества»,

настоящей заявкой подтверждает свое намерение участвовать в электронном аукционе, который состоится в _____ ч. _____ мин. «_____» _____ 2026 на электронной площадке - универсальной торговой платформы АО «Сбербанк - АСТ», размещенной на сайте <https://utp.sberbank-ast.ru/AP/NBT/Index/0/0/0/0> в информационно-коммуникационной сети «Интернет».

Заявитель подтверждает, что он располагает данными об организаторе аукциона, предмете аукциона, цели использования земельного участка, начальной цене предмета аукциона на право заключения договора аренды в размере ежегодной арендной платы, величине повышения начальной цены («шаге аукциона»), времени и месте проведения аукциона, порядке его проведения, в том числе об оформлении участия в аукционе, порядке определения победителя, заключения договора аренды и его условиях, последствиях уклонения от заключения договора аренды.

Заявитель подтверждает, что на дату подписания настоящей заявки он ознакомлен с порядком отмены аукциона.

Подавая настоящую заявку на участие в аукционе, Заявитель обязуется соблюдать условия его проведения, содержащиеся в извещении.

Заявитель подтверждает, что на дату подписания настоящей заявки он ознакомлен с документами, содержащими сведения об Участке, а также ему была предоставлена возможность ознакомиться с состоянием Участка в результате осмотра, который Заявитель мог осуществить самостоятельно. Заявитель претензий не имеет.

Заявитель согласен на участие в аукционе на указанных условиях.

Для участия в аукционе заявитель вносит задаток в размере _____ руб. _____ коп. в безналичном порядке путем единовременного перечисления денежных средств в валюте Российской Федерации на счет оператора электронной площадки АО «Сбербанк - АСТ»:

Получатель: наименование: АО «Сбербанк-АСТ», ИНН: 7707308480, КПП: 770401001, расчетный счет: 40702810300020038047.

Банк получателя: ПАО «СБЕРБАНК РОССИИ» г. Москва, БИК: 044525225, корреспондентский счет: 30101810400000000225.

В назначении платежа необходимо указать: Перечисление денежных средств в качестве задатка (ИНН плательщика)

В соответствии с требованиями электронной площадки денежные средства, перечисленные за участника третьим лицом, не зачисляются на счет такого лица на универсальной электронной площадке.

В случае признания победителем аукциона Заявитель обязуется заключить договор аренды земельного участка на условиях, предложенных проектом договора аренды земельного участка.

В случае признания Заявителя победителем аукциона задаток, внесенный Заявителем для участия в аукционе, засчитывается в счет оплаты права на заключение договора аренды. Оставшаяся сумма цены права на заключение договора аренды земельного участка (за вычетом внесенного заявителем задатка) вносится в течение 3 (трех) банковских дней со дня подписания протокола об итогах аукциона по реквизитам, указанным в проекте договора аренды земельного участка.

Подача настоящей заявки на участие в аукционе в соответствии со статьей 438 Гражданского кодекса Российской Федерации является акцептом оферты, содержащейся в извещении о проведении аукциона.

В соответствии с п. 11 ч. 1 ст. 6 Федерального закона от 27.07.2006 № 152-ФЗ «О персональных данных» допускается обработка персональных данных без согласия субъекта, если осуществляется обработка персональных данных, подлежащих опубликованию или обязательному раскрытию в соответствии с федеральным законом.

Банковские реквизиты счета для возврата задатка:

для участника – физического лица:

ФИО Заявителя-физического лица _____

место жительства _____

электронная почта _____

контактный номер телефона _____

банковские реквизиты счета для возврата задатка: _____

для участника – юридического лица, ИП:

полное наименование _____

место нахождения _____

электронная почта _____

данные юридического лица (ОГРН, ОГРНИП, ИНН) _____

контактный номер телефона _____

банковские реквизиты счета для возврата задатка: _____

К заявке прилагаются документы на _____ листах.

В соответствии с п. 6 ст. 39.13 ЗК РФ заявка на участие в электронном аукционе с указанием банковских реквизитов счета для возврата задатка направляется оператору электронной площадки в форме электронного документа с приложением документов, указанных в подпунктах 2 - 4 пункта 1, пункте 1.1 статьи 39.12 ЗК РФ.

Предоставление документов, подтверждающих внесение задатка, признается заключением соглашения о задатке.

Заявка на участие в электронном аукционе, а также прилагаемые к ней документы подписываются усиленной квалифицированной электронной подписью заявителя.

подпись заявителя
(полномочного представителя Заявителя)

ДОГОВОР №
аренды земельного участка

Город Липецк, Липецкая область, Российская Федерация
_____ **две тысячи двадцать шестого года**

На основании протокола об итогах аукциона на право заключения договора аренды земельного участка от _____ 2026 министерство имущественных и земельных отношений Липецкой области в лице министра Никитенковой Ирины Дмитриевны, действующего на основании Положения о министерстве имущественных и земельных отношений Липецкой области, именуемое в дальнейшем Арендодатель, с одной стороны и _____, именуемый в дальнейшем Арендатор, с другой стороны, именуемые в дальнейшем Стороны, заключили настоящий договор (далее - Договор) о нижеследующем:

1. ПРЕДМЕТ ДОГОВОРА

1.1. Арендодатель предоставляет, а Арендатор принимает в аренду земельный участок, государственная собственность на который не разграничена:

категория земель	земли населенных пунктов
кадастровый номер	48:03:0750101:139
площадь	22626 кв. м
местоположение	местоположение установлено относительно ориентира, расположенного за пределами участка. Ориентир дом. Участок находится примерно в 250 м, по направлению на север от ориентира. Почтовый адрес ориентира: Липецкая обл., р-н Данковский, с/п Перехвальский сельсовет, д. Перехвальские Выселки, ул. Советская, д. 24
разрешенное использование	хранение и переработка сельскохозяйственной продукции,
именуемый в дальнейшем	Участок, в целях <u>хранения и переработки сельскохозяйственной продукции</u>

1.2. Вид разрешенного использования и цель, указанные в пункте 1.1 Договора, изменению не подлежат.

1.3. Арендодатель подтверждает, что на момент заключения Договора передаваемый Участок не обременен правами третьих лиц.

1.4. Сведения об Участке, изложенные в Договоре и приложениях к нему, являются достаточными для надлежащего использования Участка в соответствии с целями, указанными в Договоре.

2. СРОК ДОГОВОРА

2.1. Срок аренды земельного участка устанавливается с __. __. 2026 по __. __. 2037.

2.2. Настоящий Договор считается заключенным с момента его подписания и подлежит государственной регистрации в органе, осуществляющим государственную регистрацию прав.

3. УСЛОВИЯ ПРЕДОСТАВЛЕНИЯ УЧАСТКА

3.1. Арендодатель передал, а Арендатор принял Участок, указанный в п.1.1 Договора, __. __. 2026 года. Настоящий Договор имеет силу передаточного акта, его

подписание Сторонами подтверждает передачу Участка Арендодателем и его принятие Арендатором.

3.2. По истечении срока действия Договора Участок должен быть возвращен Арендодателю в пятидневный срок с даты прекращения (расторжения) Договора по акту приема-передачи, составленному Арендатором и подписанному Сторонами.

3.3. Арендатор использует Участок в соответствии с особыми условиями, установленными в настоящем Договоре.

4. АРЕНДНАЯ ПЛАТА

4.1. Размер ежегодной арендной платы составляет _____ рублей 00 копеек. Арендные платежи в размере _____ рублей 00 копеек за первый год аренды вносятся Арендатором в соответствии с протоколом об итогах аукциона в течение 3 (трех) банковских дней со дня размещения протокола об итогах аукциона на официальном сайте. Арендная плата за первый год аренды, внесенная Арендатором в соответствии с условиями, установленными в настоящем пункте, при досрочном расторжении Договора в первый год аренды перерасчету и возврату не подлежит.

Начиная с __. __.2027 арендные платежи вносятся Арендатором равными долями, ежеквартально - не позднее 25 числа последнего месяца квартала, а за IV квартал - не позднее 15 ноября текущего года.

В случае прекращения договора аренды земельного участка арендная плата вносится в течение 3-х банковских дней с момента его прекращения.

4.2. Арендатор вносит арендную плату за пользование земельным участком в рублях по следующим реквизитам:

Наименование получателя ДС:	Управление Федерального казначейства по Липецкой области (министерство имущественных и земельных отношений Липецкой области)
л/с получателя:	04462008950
ИНН получателя:	4826006839
КПП получателя:	482601001
р/с получателя:	03100643000000014600
Кор счет получателя:	40102810945370000112
Банк получателя:	ОКЦ №1 Волго-Вятского ГУ Банка России//УФК по Липецкой области г. Липецк
БИК:	042202112
КБК:	04211105012140000120
ОКТМО:	42509000

4.3. Обязанность Арендатора по внесению арендных платежей считается исполненной с момента поступления денежных средств на счет, указанный в п. 4.2. Договора.

4.4. Неиспользование Участка Арендатором не может служить основанием невнесения арендной платы.

5. ПРАВА И ОБЯЗАННОСТИ СТОРОН

5.1. Арендодатель имеет право:

5.1.1. Потребовать расторжения Договора в судебном порядке в случае:

- не использования Арендатором предоставленного Участка в течение 6 месяцев;
- не осуществление архитектурно-строительного проектирования в течение 6 месяцев;

- использования Участка не по целевому назначению и принадлежности к той или иной категории земель;

- использования Участка, приводящего к значительному ухудшению экологической обстановки или его порче;

- двукратного невнесения арендной платы в установленный Договором срок;

- необходимости изъятия Участка для государственных и муниципальных нужд;

- создания или возведения на земельном участке самовольной постройки либо невыполнения обязанностей, предусмотренных п. 11 ст. 55.32 Градостроительного кодекса РФ, в сроки, установленные решением о сносе самовольной постройки либо решением о сносе самовольной постройки, либо решением о сносе самовольной постройки или ее приведении в соответствие с установленными требованиями;

- нарушений Арендатором других условий Договора, а также в иных случаях, предусмотренных законодательством.

5.1.2. Осуществлять контроль за целевым использованием и охраной земельного участка, предоставленного в аренду.

5.1.3. На беспрепятственный доступ на территорию арендуемого Участка с целью его осмотра на предмет соблюдения условий Договора.

5.1.4. Требовать внесения арендной платы за все время, складывающееся с даты приема-передачи, до даты возврата Участка Арендатором в порядке, установленном п. 3.2 Договора.

5.1.5. Требовать досрочного внесения арендной платы за 2 срока подряд в установленный Арендодателем срок при существенном нарушении Арендатором сроков внесения арендной платы, установленных п. 4.1. Договора.

5.1.6. На возмещение убытков, причиненных ухудшением качества Участка и экологической обстановки в результате хозяйственной деятельности Арендатора, а также по иным основаниям, предусмотренным законодательством Российской Федерации.

5.1.7. Требовать от Арендатора выполнения условий Договора.

5.1.8. В одностороннем порядке отказаться от договора аренды земельного участка или исполнения договора аренды земельного участка при условии невыполнения арендатором соответствующих обязанностей, предусмотренных п. 11 статьи 55.32 Градостроительного кодекса Российской Федерации, в сроки, установленные решением о сносе самовольной постройки либо решением о сносе самовольной постройки или ее приведении в соответствие с установленными требованиями, принятыми в соответствии с гражданским законодательством. Уведомление об одностороннем отказе от договора аренды земельного участка или исполнения договора аренды земельного участка направляется Арендодателем в течение одного месяца со дня поступления от уполномоченного органа уведомления о невыполнении арендатором указанных обязанностей в срок, установленный решением о сносе самовольной постройки либо решением о сносе самовольной постройки или ее приведении в соответствие с установленными требованиями, за исключением случаев, указанных в пунктах 5 и 7 статьи 46 Земельного кодекса Российской Федерации.

5.2. Арендодатель обязан:

5.2.1. Выполнять в полном объеме все условия Договора.

5.2.2. Не вмешиваться в хозяйственную деятельность Арендатора.

5.2.3. Письменно, своевременно уведомить Арендатора об изменении реквизитов счета, указанного в п. 4.2. Договора.

5.3. Арендатор имеет право:

5.3.1. Использовать Участок на условиях, установленных Договором.

5.3.2. Досрочно расторгнуть Договор, направив не менее чем за шестьдесят календарных дней уведомление Арендодателю о намерении расторгнуть Договор с указанием причин расторжения.

5.3.3. В случае отчуждения (продажи) недвижимости – исключительно объекта незавершенного строительства, передать свои права и обязанности по Договору путем заключения с лицом, приобретающим права на такое имущество (новым собственником имущества), расположенного на арендованном земельном участке, соглашения о переходе прав и обязанностей (перемене лиц в обязательстве) по Договору аренды Участка, как

отдельной письменной формой так и при оформлении сделки отчуждения (продажи) недвижимости, в пределах срока его действия.

5.3.4. Ежегодно производить согласование расчета причитающихся платежей Арендодателю.

5.4. Аренда земельного участка может быть прекращена в соответствии со ст. 107 Земельного кодекса Российской Федерации по инициативе арендатора в случае установления зоны с особыми условиями использования территории, в границах которой полностью или частично расположен земельный участок, если использование земельного участка в соответствии с его разрешенным использованием в связи с установлением зоны с особыми условиями использования территории невозможно.

5.5. Арендатор обязан:

5.5.1. Выполнять в полном объеме все условия Договора.

5.5.2. Обеспечить вынос границ Участка на местность и сохранность межевых знаков в соответствии со сведениями из ЕГРН.

5.5.3. Использовать Участок в соответствии с целью и условиями, установленными Договором.

5.5.4. Своевременно в соответствии с п. 4.1. Договора вносить арендную плату.

5.5.5. Не допускать действий, приводящих к ухудшению качественных характеристик Участка, экологической обстановки на арендуемой территории.

5.5.6. Возместить убытки, причиненные ухудшением качества арендованного Участка в результате деятельности Арендатора либо привлеченных им третьих лиц.

5.5.7. Выполнять требования соответствующих служб в части эксплуатации подземных и наземных коммуникаций, сооружений, дорог, проездов и т.п., и не препятствовать их ремонту и обслуживанию.

5.5.8. В случае, если земельный участок полностью или частично расположен в охранной зоне, установленной в отношении линейного объекта, обеспечить допуск представителей собственника линейного объекта или представителей организации, осуществляющей эксплуатацию линейного объекта, к данному объекту в целях обеспечения его безопасности.

5.5.9. Самостоятельно или по договору с третьими лицами производить уборку Участка, а также территории, по периметру прилегающей к нему на расстоянии 2-х метров со стороны земель, не находящихся в пользовании иных лиц и заключить договор на сбор и вывоз бытовых отходов с организацией, предоставляющей такие услуги.

5.5.10. Не препятствовать юридическим лицам, осуществляющим (на основании соответствующего решения уполномоченного органа власти) геодезические, геологоразведочные, землеустроительные и другие исследования и изыскания в проведении этих работ.

5.5.11. Не нарушать права других землепользователей и арендаторов. Не препятствовать третьим лицам – смежным землепользователям в осуществлении своих прав по пользованию и владению этими лицами, находящимися у них в пользовании смежными с Арендатором земельными участками.

5.5.12. Обеспечивать Арендодателю (его законным представителям), органам государственного контроля свободный доступ на Участок, на специально выделенные части Участка.

5.5.13. В случае изменения адреса или иных реквизитов местонахождения (регистрации) Арендатора в десятидневный срок направить Арендодателю письменное уведомление об этом.

5.5.14. В случае завершения строительства и регистрации права собственности, переоформить право пользования Участком в соответствии с законодательством Российской Федерации.

5.5.15. При организации работ, связанных с нарушением целостного почвенного покрова сохранять плодородный слой почвы при его снятии, излишний объем плодородного слоя почвы передавать по акту в уполномоченный орган.

5.5.16. В соответствии с Водным кодексом Российской Федерации обеспечить инженерную защиту объекта капитального строительства от затопления, подтопления.

5.5.17. Соблюдать требования законодательства по использованию земельного участка в зонах с особыми условиями использования территории.

5.6. Арендодатель и Арендатор имеют иные права и несут иные обязанности, установленные законодательством Российской Федерации.

6. ОТВЕТСТВЕННОСТЬ СТОРОН

6.1. В случае невнесения арендной платы в установленный договором или уведомлением срок Арендатор уплачивает неустойку (пеню). Неустойка (пеня) начисляется за каждый календарный день просрочки исполнения обязанности по оплате, начиная со следующего за установленным Договором или уведомлением днем оплаты. Неустойка (пеня) за каждый день просрочки определяется в процентах от неуплаченной суммы платежа. Процентная ставка неустойки (пени) устанавливается в размере одной трехсотой действующей на дату истечения срока очередного платежа в соответствии с пунктом 4.1 Договора ставки рефинансирования Центрального банка Российской Федерации. Неустойка (пеня) перечисляется по следующим реквизитам:

Наименование получателя ДС:	Управление Федерального казначейства по Липецкой области (министерство имущественных и земельных отношений Липецкой области)
л/с получателя:	04462008950
ИНН получателя:	4826006839
КПП получателя:	482601001
р/с получателя:	03100643000000014600
Кор/счет получателя:	40102810945370000112
Банк получателя:	ОКЦ №1 Волго-Вятского ГУ Банка России//УФК по Липецкой области г. Липецк
БИК:	042202112
КБК:	04211607090140000140
ОКТМО:	42509000

6.2. В случае нарушения п. 3.2 Договора Арендатор уплачивает за каждый день просрочки исполнения обязательства неустойку (пеню) в размере 5 % процентов арендной платы, рассчитанной по ставкам года, когда должна состояться передача Участка, без учета льгот (при их наличии у Арендатора) по арендной плате за землю.

6.3. Уплата неустойки (пени) не освобождает Арендатора от надлежащего выполнения условий Договора.

6.4. Арендатор несет ответственность в размере реального ущерба, понесенного Арендодателем в связи с неисполнением или (и) ненадлежащим исполнением Арендатором обязательств по Договору.

6.5. Ответственность Сторон за нарушение обязательств по Договору, вызванных действием обстоятельств непреодолимой силы, регулируется законодательством Российской Федерации.

6.6. Ответственность Сторон, не предусмотренная Договором, определяется в соответствии с действующим законодательством Российской Федерации на момент заключения Договора.

7. РАССМОТРЕНИЕ СПОРОВ

7.1. Споры и разногласия, возникшие при реализации Договора, разрешаются путем переговоров. При недостижении согласия заинтересованная Сторона вправе обратиться в суд по истечении 7 календарных дней со дня направления претензии (требования).

7.2. Стороны пришли к соглашению, что споры, возникающие при исполнении Договора и неурегулированные в добровольном порядке, в соответствии с пунктом 7.1 Договора, подлежат рассмотрению в суде по юридическому адресу Арендодателя.

8. ИЗМЕНЕНИЕ, РАСТОРЖЕНИЕ И ПРЕКРАЩЕНИЕ ДОГОВОРА

8.1. Условия Договора могут быть изменены и дополнены только при согласии Сторон в форме дополнительного соглашения, являющегося его неотъемлемой частью и зарегистрированного в установленном порядке.

8.2. Настоящий Договор может быть расторгнут досрочно с момента подписания Сторонами соглашения о расторжении Договора и его регистрации в органе, осуществляющем государственную регистрацию прав.

8.3. Договор может быть расторгнут по требованию Арендодателя по решению суда на основании и в порядке, установленным гражданским законодательством.

8.4. В случае расторжения Договора в связи с неисполнением обязательств по Договору со стороны Арендатора, либо отказа от исполнения обязательств по Договору со стороны Арендатора, все понесенные затраты, связанные с освоением Участка, Арендатору со стороны Арендодателя компенсации не подлежит.

9. ОСОБЫЕ УСЛОВИЯ ДОГОВОРА

9.1. В случае прекращения деятельности (смерти) Арендатора, его правопреемник должен направить Арендодателю письменное уведомление об этом с заявкой на оформление новых документов, удостоверяющих право на Участок, или заявить отказ.

9.2. Арендатор не имеет преимущественного права на заключение на новый срок Договора аренды такого земельного участка без проведения торгов.

10. ЗАКЛЮЧИТЕЛЬНЫЕ ПОЛОЖЕНИЯ

10.1. Договор составлен в **двух** экземплярах на шести листах на русском языке, по одному экземпляру хранится у Сторон по Договору. Все экземпляры идентичны и имеют одинаковую силу.

11. РЕКВИЗИТЫ И ПОДПИСИ СТОРОН

АРЕНДОДАТЕЛЬ:

Министерство имущественных и земельных отношений Липецкой области

Адрес (местонахождение):
398019, г. Липецк,
ул. Валентина Скороходова, д. 2

ИНН: 4826006839
ОГРН: 1024840853696
Телефон: (4742) 22-27-32

_____ / И.Д. Никитенкова

(подпись)

АРЕНДАТОР:

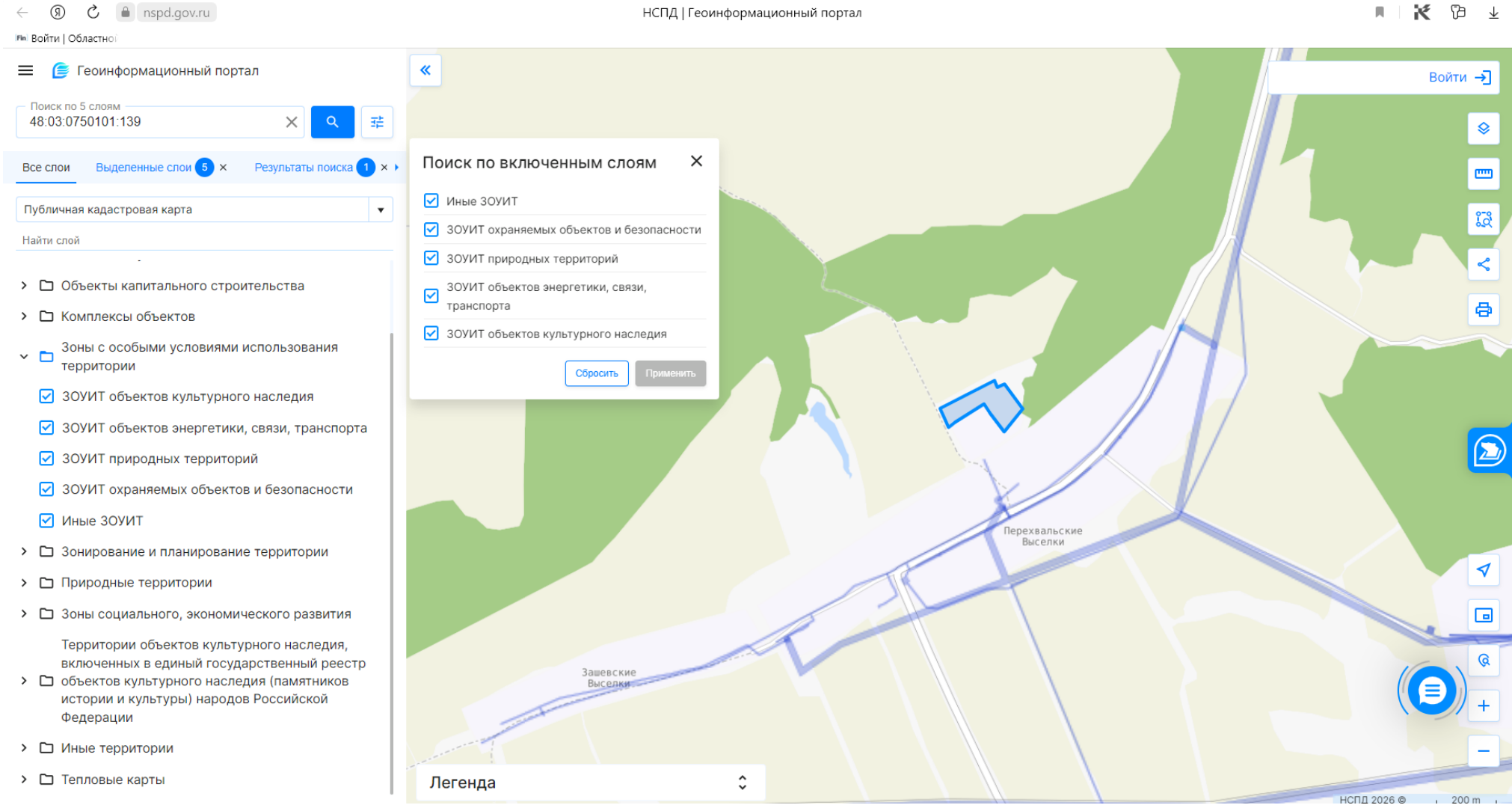
_____ /

(подпись)

М.П.

Ограничения прав на земельный участок

Информация с сайта <https://nspd.gov.ru> для земельного участка с кадастровым номером 48:03:0750101:139. Сведения по ограничению прав не найдены.



Максимально и (или) минимально допустимые параметры разрешенного строительства

Максимально и (или) минимально допустимые параметры разрешенного строительства установлены в соответствии с правилами землепользования и застройки сельского поселения Перехвальский сельсовет Данковского муниципального района Липецкой области РФ, утвержденными решением Совета депутатов сельского поселения Перехвальский сельсовет Данковского района №92 от 07.08.2013 г. «Об утверждении Правил землепользования и застройки сельского поселения Перехвальский сельсовет Данковского муниципального района Липецкой области РФ» (в редакции от 26.12.2019г № 164).

2.Сх-3 – Производственная зона сельскохозяйственных предприятий.

1. Основные виды разрешенного использования:

Наименование вида разрешенного использования	Описание вида разрешенного использования	Код	Предельные (минимальные и (или) максимальные) размеры земельных участков и предельные параметры разрешенного строительства, реконструкции объектов капитального строительства			
			предельные (минимальные и (или) максимальные) размеры земельных участков, в том числе их площадь	минимальные отступы от границ земельных участков в целях определения мест допустимого размещения зданий, строений, сооружений, за пределами которых запрещено строительство зданий, строений, сооружений	предельное количество этажей или предельную высоту зданий, строений, сооружений	максимальный процент застройки в границах земельного участка, определяемый как отношение суммарной площади земельного участка, которая может быть застроена, ко всей площади земельного участка
1	2	3	4	5	6	7
Основные виды разрешенного использования						
Хранение и переработка сельскохозяйственной продукции	Размещение зданий, сооружений, используемых для производства, хранения, первичной и глубокой переработки сельскохозяйственной продукции	1.15	<i>не подлежат установлению</i>	3м	3(14м)	60%

Виды разрешенного использования

Виды разрешенного использования указаны в соответствии с правилами землепользования и застройки сельского поселения Перехвальский сельсовет Данковского муниципального района Липецкой области РФ, утвержденными решением Совета депутатов сельского поселения Перехвальский сельсовет Данковского района №92 от 07.08.2013 г. «Об утверждении Правил землепользования и застройки сельского поселения Перехвальский сельсовет Данковского муниципального района Липецкой области РФ» (в редакции от 26.12.2019г № 164).

2.Сх-3 – Производственная зона сельскохозяйственных предприятий.

1. Основные виды разрешенного использования:

Наименование вида разрешенного использования	Описание вида разрешенного использования	Код	Предельные (минимальные и (или) максимальные) размеры земельных участков и предельные параметры разрешенного строительства, реконструкции объектов капитального строительства			
			предельные (минимальные и (или) максимальные) размеры земельных участков, в том числе их площадь	минимальные отступы от границ земельных участков в целях определения мест допустимого размещения зданий, строений, сооружений, за пределами которых запрещено строительство зданий, строений, сооружений	предельное количество этажей или предельную высоту зданий, строений, сооружений	максимальный процент застройки в границах земельного участка, определяемый как отношение суммарной площади земельного участка, которая может быть застроена, ко всей площади земельного участка
1	2	3	4	5	6	7
Основные виды разрешенного использования						
Сельскохозяйственное использование	Ведение сельского хозяйства. Содержание данного вида разрешенного использования включает в себя содержание видов разрешенного использования с кодами 1.1 - 1.20, в том числе размещение зданий и сооружений, используемых для хранения и переработки сельскохозяйственной продукции	1.0	<i>не подлежат установлению</i>	3м	3(14м)	60%
Растениеводство	Осуществление хозяйственной деятельности, связанной с выращиванием сельскохозяйственных культур. Содержание данного вида разрешенного использования включает в себя содержание видов разрешенного использования с	1.1	<i>не подлежат установлению</i>	<i>не подлежат установлению</i>	<i>не подлежат установлению</i>	<i>не подлежат установлению</i>

Наименование вида разрешенного использования	Описание вида разрешенного использования	Код	Предельные (минимальные и (или) максимальные) размеры земельных участков и предельные параметры разрешенного строительства, реконструкции объектов капитального строительства			
			предельные (минимальные и (или) максимальные) размеры земельных участков, в том числе их площадь	минимальные отступы от границ земельных участков в целях определения мест допустимого размещения зданий, строений, сооружений, за пределами которых запрещено строительство зданий, строений, сооружений	предельное количество этажей или предельную высоту зданий, строений, сооружений	максимальный процент застройки в границах земельного участка, определяемый как отношение суммарной площади земельного участка, которая может быть застроена, ко всей площади земельного участка
1	2	3	4	5	6	7
	кодами 1.2-1.6					
Выращивание зерновых и иных сельскохозяйственных культур	Осуществление хозяйственной деятельности на сельскохозяйственных угодьях, связанной с производством зерновых, бобовых, кормовых, технических, масличных, эфиромасличных, и иных сельскохозяйственных культур	1.2	<i>не подлежат установлению</i>	<i>не подлежат установлению</i>	<i>не подлежат установлению</i>	<i>не подлежат установлению</i>
Овощеводство	Осуществление хозяйственной деятельности на сельскохозяйственных угодьях, связанной с производством картофеля, листовых, плодовых, луковичных и бахчевых сельскохозяйственных культур, в том числе с использованием теплиц	1.3	<i>не подлежат установлению</i>	3м	3(14м)	60%
Выращивание тонирующих, лекарственных, цветочных культур	Осуществление хозяйственной деятельности, в том числе на сельскохозяйственных угодьях, связанной с производством чая, лекарственных и цветочных культур	1.4	<i>не подлежат установлению</i>	<i>не подлежат установлению</i>	<i>не подлежат установлению</i>	<i>не подлежат установлению</i>
Садоводство	Осуществление хозяйственной деятельности, в том числе на сельскохозяйственных угодьях, связанной с выращиванием многолетних плодовых и ягодных культур, винограда, и иных многолетних культур	1.5	<i>не подлежат установлению</i>	<i>не подлежат установлению</i>	<i>не подлежат установлению</i>	<i>не подлежат установлению</i>
Выращивание льна и конопли	Осуществление хозяйственной деятельности, в том числе на сельскохозяйственных угодьях, связанной с выращиванием льна, конопли	1.6	<i>не подлежат установлению</i>	<i>не подлежат установлению</i>	<i>не подлежат установлению</i>	<i>не подлежат установлению</i>

Наименование вида разрешенного использования	Описание вида разрешенного использования	Код	Предельные (минимальные и (или) максимальные) размеры земельных участков и предельные параметры разрешенного строительства, реконструкции объектов капитального строительства			
			предельные (минимальные и (или) максимальные) размеры земельных участков, в том числе их площадь	минимальные отступы от границ земельных участков в целях определения мест допустимого размещения зданий, строений, сооружений, за пределами которых запрещено строительство зданий, строений, сооружений	предельное количество этажей или предельную высоту зданий, строений, сооружений	максимальный процент застройки в границах земельного участка, определяемый как отношение суммарной площади земельного участка, которая может быть застроена, ко всей площади земельного участка
1	2	3	4	5	6	7
Животноводство	Осуществление хозяйственной деятельности, связанной с производством продукции животноводства, в том числе сенокошение, выпас сельскохозяйственных животных, разведение племенных животных, производство и использование племенной продукции (материала), размещение зданий, сооружений, используемых для содержания и разведения сельскохозяйственных животных, производства, хранения и первичной переработки сельскохозяйственной продукции. Содержание данного вида разрешенного использования включает в себя содержание видов разрешенного использования с кодами 1.8-1.11	1.7	<i>не подлежат установлению</i>	3м	3(14м)	60%
Скотоводство	Осуществление хозяйственной деятельности, в том числе на сельскохозяйственных угодьях, связанной с разведением сельскохозяйственных животных (крупного рогатого скота, овец, коз, лошадей, верблюдов, оленей); сенокошение, выпас сельскохозяйственных животных, производство кормов, размещение зданий, сооружений, используемых для содержания и разведения сельскохозяйственных животных; разведение племенных животных, производство и использование племенной продукции (материала)	1.8	<i>не подлежат установлению</i>	3м	3(14м)	60%
Звероводство	Осуществление хозяйственной деятельности, связанной с разведением в	1.9	<i>не подлежат установлению</i>	3м	3(14м)	60%

Наименование вида разрешенного использования	Описание вида разрешенного использования	Код	Предельные (минимальные и (или) максимальные) размеры земельных участков и предельные параметры разрешенного строительства, реконструкции объектов капитального строительства			
			предельные (минимальные и (или) максимальные) размеры земельных участков, в том числе их площадь	минимальные отступы от границ земельных участков в целях определения мест допустимого размещения зданий, строений, сооружений, за пределами которых запрещено строительство зданий, строений, сооружений	предельное количество этажей или предельную высоту зданий, строений, сооружений	максимальный процент застройки в границах земельного участка, определяемый как отношение суммарной площади земельного участка, которая может быть застроена, ко всей площади земельного участка
1	2	3	4	5	6	7
	неволе ценных пушных зверей; размещение зданий, сооружений, используемых для содержания и разведения животных, производства, хранения и первичной переработки продукции; разведение племенных животных, производство и использование племенной продукции (материала)					
Птицеводство	Осуществление хозяйственной деятельности, связанной с разведением домашних пород птиц, в том числе водоплавающих; размещение зданий, сооружений, используемых для содержания и разведения животных, производства, хранения и первичной переработки продукции птицеводства; разведение племенных животных, производство и использование племенной продукции (материала)	1.10	<i>не подлежат установлению</i>	3м	3(14м)	60%
Свиноводство	Осуществление хозяйственной деятельности, связанной с разведением свиней; размещение зданий, сооружений, используемых для содержания и разведения животных, производства, хранения и первичной переработки продукции; разведение племенных животных, производство и использование племенной продукции (материала)	1.11	<i>не подлежат установлению</i>	3м	3(14м)	60%
Пчеловодство	Осуществление хозяйственной деятельности, в том числе на	1.12	<i>не подлежат установлению</i>	3м	3(14м)	60%

Наименование вида разрешенного использования	Описание вида разрешенного использования	Код	Предельные (минимальные и (или) максимальные) размеры земельных участков и предельные параметры разрешенного строительства, реконструкции объектов капитального строительства			
			предельные (минимальные и (или) максимальные) размеры земельных участков, в том числе их площадь	минимальные отступы от границ земельных участков в целях определения мест допустимого размещения зданий, строений, сооружений, за пределами которых запрещено строительство зданий, строений, сооружений	предельное количество этажей или предельную высоту зданий, строений, сооружений	максимальный процент застройки в границах земельного участка, определяемый как отношение суммарной площади земельного участка, которая может быть застроена, ко всей площади земельного участка
1	2	3	4	5	6	7
	сельскохозяйственных угодьях, по разведению, содержанию и использованию пчел и иных полезных насекомых; размещение ульев, иных объектов и оборудования, необходимого для пчеловодства и разведения иных полезных насекомых; размещение сооружений используемых для хранения и первичной переработки продукции пчеловодства					
Рыбоводство	Осуществление хозяйственной деятельности, связанной с разведением и (или) содержанием, выращиванием объектов рыбоводства (аквакультуры); размещение зданий, сооружений, оборудования, необходимых для осуществления рыбоводства (аквакультуры)	1.13	<i>не подлежат установлению</i>	3м	3(14м)	60%
Научное обеспечение сельского хозяйства	Осуществление научной и селекционной работы, ведения сельского хозяйства для получения ценных с научной точки зрения образцов растительного и животного мира; размещение коллекций генетических ресурсов растений	1.14	<i>не подлежат установлению</i>	3м	3(14м)	60%
Хранение и переработка сельскохозяйственной продукции	Размещение зданий, сооружений, используемых для производства, хранения, первичной и глубокой переработки сельскохозяйственной продукции	1.15	<i>не подлежат установлению</i>	3м	3(14м)	60%
Ведение личного подсобного хозяйства на полевых участках	Производство сельскохозяйственной продукции без права возведения объектов капитального строительства	1.16	<i>не подлежат установлению</i>	3м	3(14м)	60%

Наименование вида разрешенного использования	Описание вида разрешенного использования	Код	Предельные (минимальные и (или) максимальные) размеры земельных участков и предельные параметры разрешенного строительства, реконструкции объектов капитального строительства			
			предельные (минимальные и (или) максимальные) размеры земельных участков, в том числе их площадь	минимальные отступы от границ земельных участков в целях определения мест допустимого размещения зданий, строений, сооружений, за пределами которых запрещено строительство зданий, строений, сооружений	предельное количество этажей или предельную высоту зданий, строений, сооружений	максимальный процент застройки в границах земельного участка, определяемый как отношение суммарной площади земельного участка, которая может быть застроена, ко всей площади земельного участка
1	2	3	4	5	6	7
Питомники	Выращивание и реализация подрастающих деревьев и кустарников, используемых в сельском хозяйстве, а также иных сельскохозяйственных культур для получения рассады и семян; размещение сооружений, необходимых для указанных видов сельскохозяйственного производства	1.17	<i>не подлежат установлению</i>	3м	3(14м)	60%
Обеспечение сельскохозяйственного производства	Размещение машинно-транспортных и ремонтных станций, ангаров и гаражей для сельскохозяйственной техники, амбаров, водонапорных башен, трансформаторных станций и иного технического оборудования, используемого для ведения сельского хозяйства	1.18	<i>не подлежат установлению</i>	3м	3(14м)	60%
Сенокосение	Кошение трав, сбор и заготовка сена	1.19	<i>не подлежат установлению</i>	3м	3(14м)	60%
Выпас сельскохозяйственных животных	Выпас сельскохозяйственных животных	1.20	<i>не подлежат установлению</i>	3м	3(14м)	60%
Вспомогательные виды разрешенного использования						
Коммунальное обслуживание	Размещение объектов капитального строительства в целях обеспечения физических и юридических лиц коммунальными услугами, в частности: поставки воды, тепла, электричества, газа, предоставления услуг связи, отвода канализационных стоков, очистки и уборки объектов недвижимости (котельных,	3.1	Минимальный размер – 500 кв.м. Максимальный размер - 2000 кв.м.	3 м – до жилого дома 4 м – до построек для содержания скота и птицы 4 м – до стволов высокорослых деревьев 2 м – до стволов среднерослых деревьев 1 м – до кустарников	3 (14 м)	30%

Наименование вида разрешенного использования	Описание вида разрешенного использования	Код	Предельные (минимальные и (или) максимальные) размеры земельных участков и предельные параметры разрешенного строительства, реконструкции объектов капитального строительства			
			предельные (минимальные и (или) максимальные) размеры земельных участков, в том числе их площадь	минимальные отступы от границ земельных участков в целях определения мест допустимого размещения зданий, строений, сооружений, за пределами которых запрещено строительство зданий, строений, сооружений	предельное количество этажей или предельную высоту зданий, строений, сооружений	максимальный процент застройки в границах земельного участка, определяемый как отношение суммарной площади земельного участка, которая может быть застроена, ко всей площади земельного участка
1	2	3	4	5	6	7
	водозаборов, очистных сооружений, насосных станций, водопроводов, линий электропередач, трансформаторных подстанций, газопроводов, линий связи, телефонных станций, канализаций, стоянок, гаражей и мастерских для обслуживания уборочной и аварийной техники, а также зданий или помещений, предназначенных для приема физических и юридических лиц в связи с предоставлением им коммунальных услуг)			1 м – до хозяйственных строений		
Земельные участки (территории) общего пользования	Размещение объектов улично-дорожной сети, автомобильных дорог и пешеходных тротуаров в границах населенных пунктов, пешеходных переходов, набережных, береговых полос водных объектов общего пользования, скверов бульваров, площадей, проездов, малых архитектурных форм благоустройства.	12.0	<i>не подлежат установлению</i>	3м	3(14м)	60%
Условно разрешенные виды использования						
Охота и рыбалка	Обустройство мест охоты и рыбалки, в том числе размещение дома охотника или рыболова, сооружений, необходимых для восстановления и поддержания поголовья зверей или количества рыбы	5.3	<i>не подлежат установлению</i>	3м	3(14м)	60%
Склады	Размещение сооружений, имеющих назначение по временному хранению, распределению и перевалке грузов (за исключением хранения стратегических запасов), не являющихся частями производственных комплексов, на которых	6.9	<i>не подлежат установлению</i>	3м	3(14м)	60%

Наименование вида разрешенного использования	Описание вида разрешенного использования	Код	Предельные (минимальные и (или) максимальные) размеры земельных участков и предельные параметры разрешенного строительства, реконструкции объектов капитального строительства			
			предельные (минимальные и (или) максимальные) размеры земельных участков, в том числе их площадь	минимальные отступы от границ земельных участков в целях определения мест допустимого размещения зданий, строений, сооружений, за пределами которых запрещено строительство зданий, строений, сооружений	предельное количество этажей или предельную высоту зданий, строений, сооружений	максимальный процент застройки в границах земельного участка, определяемый как отношение суммарной площади земельного участка, которая может быть застроена, ко всей площади земельного участка
1	2	3	4	5	6	7
	был создан груз: промышленные базы, склады, погрузочные терминалы и доки, нефтехранилища и нефтеналивные станции, газовые хранилища и обслуживающие их газоконденсатные и газоперекачивающие станции, элеваторы и продовольственные склады, за исключением железнодорожных перевалочных складов					

Приложение №6 к Извещению о проведении аукциона в электронной форме

Градостроительный план земельного участка №

Р Ф - 4 8 - 5 - 2 7 - 0 - 0 0 - 2 0 2 6 - 0 0 4 5 - 0

Градостроительный план земельного участка подготовлен на основании заявления

№ 3312-2026 от 06.05.2026, Министерства имущественных и земельных отношений Липецкой области

(реквизиты заявления правообладателя земельного участка с указанием ф.и.о. заявителя – физического лица, либо реквизиты заявления и наименование заявителя – юридического лица о выдаче градостроительного плана земельного участка)

Липецкая область

(субъект Российской Федерации)

Данковский муниципальный округ

д. Перехвальские Выселки

Описание границ земельного участка:

Обозначение (номер) характерной точки	Перечень координат характерных точек в системе координат, используемой для ведения Единого государственного реестра недвижимости	
	X	Y
1	483605.2	1290568.07
2	483701.85	1290752.33
3	483678.9	1290763.45
4	483690.72	1290787.09
5	483606.59	1290849.81
6	483527.66	1290787.4
7	483590.81	1290738.58
8	483622.63	1290717.81
9	483557.59	1290618.16
10	483542.18	1290597.33
1	483605.2	1290568.07

Кадастровый номер земельного участка (при наличии) или в случаях, предусмотренных частями 1.1 и 1.2 статьи 57.3 Градостроительного кодекса Российской Федерации, условный номер образуемого земельного участка на основании утвержденных проекта межевания территории и (или) схемы расположения земельного участка или земельных участков на кадастровом плане территории

48:03:0750101:139

Площадь земельного участка

22626 кв. м

Информация о расположенных в границах земельного участка объектах капитального строительства
Объекты капитального строительства отсутствуют.

Информация о границах зоны планируемого размещения объекта капитального строительства в соответствии с утвержденным проектом планировки территории (при наличии) Границы зоны планируемого размещения объекта капитального строительства не установлены.

Обозначение (номер) характерной точки	Перечень координат характерных точек в системе координат, используемой для ведения Единого государственного реестра недвижимости	
	X	Y
Информация отсутствует	-	-

Реквизиты проекта планировки территории и (или) проекта межевания территории в случае, если земельный участок расположен в границах территории, в отношении которой утверждены проект планировки территории и (или) проект межевания территории: *Документация по планировке территории не утверждена.*

(указывается в случае, если земельный участок расположен в границах территории, в отношении которой утверждены проект планировки территории и (или) проект межевания территории)

Градостроительный план подготовлен

Дубинин А.С., Первый заместитель главы администрации Данковского округа, Администрация Данковского муниципального округа Липецкой области



М.П.
(при наличии)

(ф.и.о., должность уполномоченного лица, наименование органа)

Дубинин А.С.

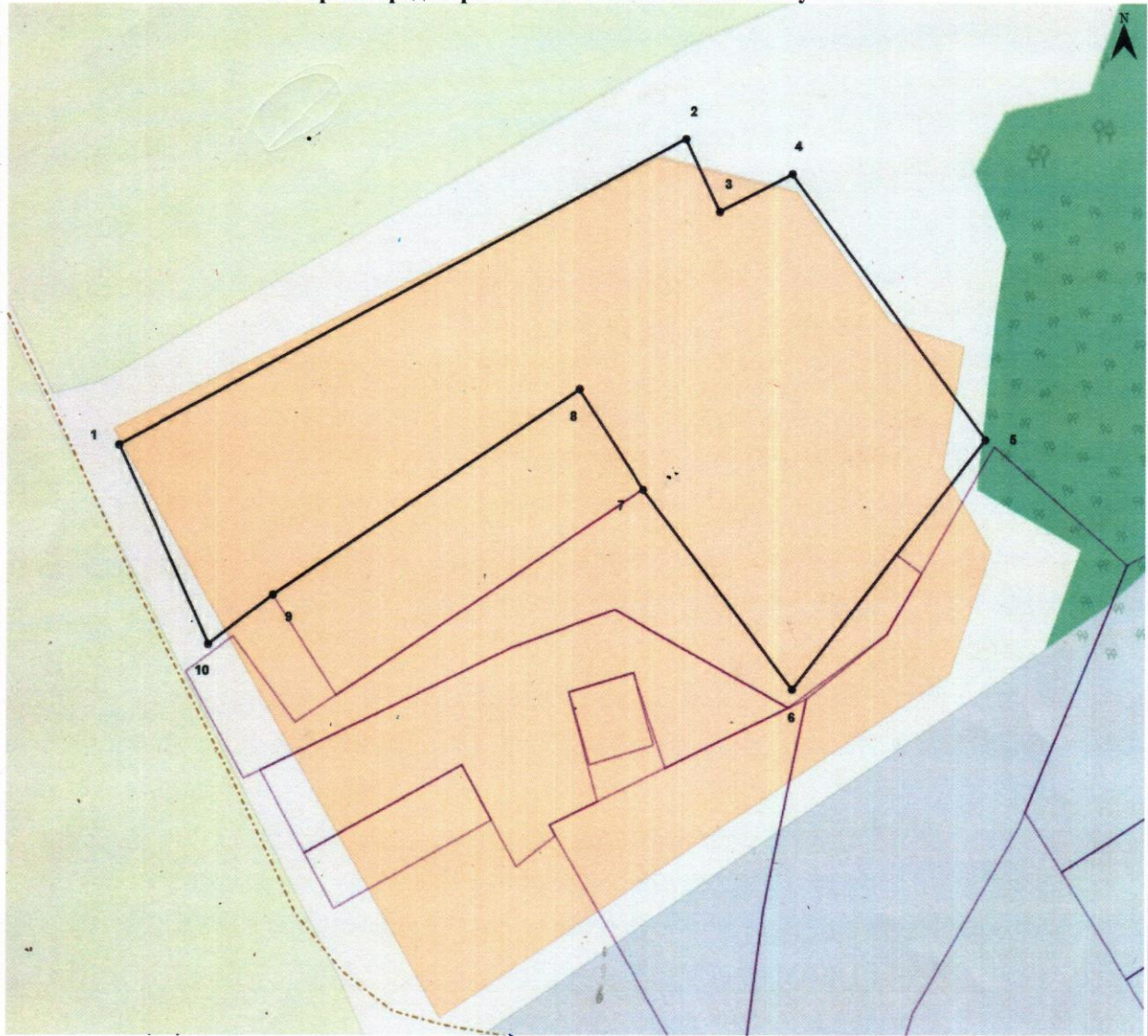
(подпись)

(расшифровка подписи)



Дата выдачи: 14.05.2026

(ДД.ММ.ГГГГ)

1. Чертеж градостроительного плана земельного участка



Условные обозначения

	Границы земельного участка
	Характерные точки земельного участка


Чертеж градостроительного плана земельного участка разработан на топографической основе в масштабе 1:2000, выполненной

(дата, наименование организации, подготовившей топографическую основу)

Чертеж(и) градостроительного плана земельного участка разработан(ы) 12.05.2026, Администрация Данковского муниципального округа Липецкой области

(дата, наименование организации)

Координаты характерных точек земельного участка указаны в описании границ земельного участка (стр.1).

Администрация Данковского муниципального округа Липецкой области			
Должность	Фамилия	Подпись	Дата
Первый заместитель главы администрации Данковского округа	Дубинин А.С.		12.05.2026
Градостроительный план земельного участка с КН: 48:03:0750101:139,			
Заказчик: Министерство имущественных и земельных			Лист
			Листов
			1
			1/1

				отношений Липецкой области		
--	--	--	--	----------------------------	--	--

2. Схема расположения земельного участка в окружении смежно расположенных земельных участков (ситуационный план)



Условные обозначения



	Границы земельного участка
---	----------------------------

Схема расположения земельного участка в окружении смежно расположенных земельных участков (ситуационный план) представлен в масштабе 1:2000.

				Администрация Данковского муниципального округа Липецкой области		
Должность	Фамилия	Подпись	Дата	Градостроительный план земельного участка с КН: 48:03:0750101:139,		
Первый заместитель главы администрации Данковского округа	Дубинин А.С.		12.05.2026			
				Заказчик: Министерство имущественных и земельных отношений Липецкой области	Лист	Листов
					1	1/1

2. Информация о градостроительном регламенте либо требованиях к назначению, параметрам и размещению объекта капитального строительства на земельном участке, на который действие градостроительного регламента не распространяется или для которого градостроительный регламент не устанавливается

Земельный участок расположен в территориальных зонах: Сх3 Установлен градостроительный регламент.

2.1. Реквизиты акта органа государственной власти субъекта Российской Федерации, органа местного самоуправления, содержащего градостроительный регламент либо реквизиты акта федерального органа государственной власти, органа государственной власти субъекта Российской Федерации, органа местного самоуправления, иной организации, определяющего, в соответствии с федеральными законами, порядок использования земельного участка, на который действие градостроительного регламента не распространяется или для которого градостроительный регламент не устанавливается
Решение сессии Совета депутатов сельского поселения Перехвальский сельсовет Данковского района №92 от 07.08.2013г. "Об утверждении Правил землепользования и застройки сельского поселения Перехвальский сельсовет Данковского муниципального района Липецкой области РФ" (в редакции от 26.12.2019г № 164)

2.2. Информация о видах разрешенного использования земельного участка

основные виды разрешенного использования:

Вид разрешенного использования земельного участка	Вид разрешенного использования объектов капитального строительства	Вспомогательные виды разрешенного использования
---	--	---

условно разрешенные виды использования:

Вид разрешенного использования земельного участка	Вид разрешенного использования объектов капитального строительства	Вспомогательные виды разрешенного использования
---	--	---

вспомогательные виды разрешенного использования:

Вид разрешенного использования земельного участка	Вид разрешенного использования объектов капитального строительства
---	--

2.3. Предельные (минимальные и (или) максимальные) размеры земельного участка и предельные параметры разрешенного строительства, реконструкции объекта капитального строительства, установленные градостроительным регламентом для территориальной зоны, в которой расположен земельный участок: см. приложение 1

Предельные (минимальные и (или) максимальные) размеры земельных участков, в том числе их площадь			Минимальные отступы от границ земельного участка в целях определения мест допустимого размещения зданий, строений, сооружений, за пределами которых запрещено строительство зданий, строений, сооружений	Предельное количество этажей и (или) предельная высота зданий, строений, сооружений	Максимальный процент застройки в границах земельного участка, определяемый как отношение суммарной площади земельного участка, которая может быть застроена, ко всей площади земельного участка	Требования к архитектурным решениям объектов капитального строительства, расположенным в границах территории исторического поселения федерального или регионального значения	Иные показатели
1	2	3	4	5	6	7	8
Длина, м	Ширина, м	Площадь, м ² или га					

Сх3 – Производственная зона сельскохозяйственных предприятий.

Наименование вида разрешенного использования	Описание вида разрешенного использования	Код	Предельные (минимальные и (или) максимальные) размеры земельных участков и предельные параметры разрешенного строительства, реконструкции объектов капитального строительства			
			предельные (минимальные и (или) максимальные) размеры земельных участков, в том числе их площадь	минимальные отступы от границ земельных участков в целях определения мест допустимого размещения зданий, строений, сооружений, за пределами которых запрещено строительство зданий, строений, сооружений	предельное количество этажей или предельную высоту зданий, строений, сооружений	максимальный процент застройки в границах земельного участка, определяемый как отношение суммарной площади земельного участка, которая может быть застроена, ко всей площади земельного участка
1	2	3	4	5	6	7
Основные виды разрешенного использования						
Сельскохозяйственное использование	Ведение сельского хозяйства. Содержание данного вида разрешенного использования включает в себя содержание видов разрешенного использования с кодами 1.1 - 1.20 , в том числе размещение зданий и сооружений, используемых для хранения и переработки сельскохозяйственной продукции	1.0	<i>не подлежат установлению</i>	3м	3(14м)	60%

Наименование вида разрешенного использования	Описание вида разрешенного использования	Код	Предельные (минимальные и (или) максимальные) размеры земельных участков и предельные параметры разрешенного строительства, реконструкции объектов капитального строительства			
			предельные (минимальные и (или) максимальные) размеры земельных участков, в том числе их площадь	минимальные отступы от границ земельных участков в целях определения мест допустимого размещения зданий, строений, сооружений, за пределами которых запрещено строительство зданий, строений, сооружений	предельное количество этажей или предельную высоту зданий, строений, сооружений	максимальный процент застройки в границах земельного участка, определяемый как отношение суммарной площади земельного участка, которая может быть застроена, ко всей площади земельного участка
1	2	3	4	5	6	7
Растениеводство	Осуществление хозяйственной деятельности, связанной с выращиванием сельскохозяйственных культур. Содержание данного вида разрешенного использования включает в себя содержание видов разрешенного использования с кодами 1.2-1.6	1.1	<i>не подлежат установлению</i>	<i>не подлежат установлению</i>	<i>не подлежат установлению</i>	<i>не подлежат установлению</i>
Выращивание зерновых и иных сельскохозяйственных культур	Осуществление хозяйственной деятельности на сельскохозяйственных угодьях, связанной с	1.2	<i>не подлежат установлению</i>	<i>не подлежат установлению</i>	<i>не подлежат установлению</i>	<i>не подлежат установлению</i>

Наименование вида разрешенного использования	Описание вида разрешенного использования	Код	Предельные (минимальные и (или) максимальные) размеры земельных участков и предельные параметры разрешенного строительства, реконструкции объектов капитального строительства			
			предельные (минимальные и (или) максимальные) размеры земельных участков, в том числе их площадь	минимальные отступы от границ земельных участков в целях определения мест допустимого размещения зданий, строений, сооружений, за пределами которых запрещено строительство зданий, строений, сооружений	предельное количество этажей или предельную высоту зданий, строений, сооружений	максимальный процент застройки в границах земельного участка, определяемый как отношение суммарной площади земельного участка, которая может быть застроена, ко всей площади земельного участка
1	2	3	4	5	6	7
	производством зерновых, бобовых, кормовых, технических, масличных, эфиромасличных, и иных сельскохозяйственных культур					
Овощеводство	Осуществление хозяйственной деятельности на сельскохозяйственных угодьях, связанной с производством картофеля, листовых, плодовых, луковичных и бахчевых сельскохозяйственных	1.3	<i>не подлежат установлению</i>	3м	3(14м)	60%

Наименование вида разрешенного использования	Описание вида разрешенного использования	Код	Предельные (минимальные и (или) максимальные) размеры земельных участков и предельные параметры разрешенного строительства, реконструкции объектов капитального строительства			
			предельные (минимальные и (или) максимальные) размеры земельных участков, в том числе их площадь	минимальные отступы от границ земельных участков в целях определения мест допустимого размещения зданий, строений, сооружений, за пределами которых запрещено строительство зданий, строений, сооружений	предельное количество этажей или предельную высоту зданий, строений, сооружений	максимальный процент застройки в границах земельного участка, определяемый как отношение суммарной площади земельного участка, которая может быть застроена, ко всей площади земельного участка
1	2	3	4	5	6	7
	культур, в том числе с использованием теплиц					
Выращивание тонизирующих, лекарственных, цветочных культур	Осуществление хозяйственной деятельности, в том числе на сельскохозяйственных угодьях, связанной с производством чая, лекарственных и цветочных культур	1.4	<i>не подлежат установлению</i>	<i>не подлежат установлению</i>	<i>не подлежат установлению</i>	<i>не подлежат установлению</i>
Садоводство	Осуществление хозяйственной деятельности, в том числе на сельскохозяйственных	1.5	<i>не подлежат установлению</i>	<i>не подлежат установлению</i>	<i>не подлежат установлению</i>	<i>не подлежат установлению</i>

Наименование вида разрешенного использования	Описание вида разрешенного использования	Код	Предельные (минимальные и (или) максимальные) размеры земельных участков и предельные параметры разрешенного строительства, реконструкции объектов капитального строительства			
			предельные (минимальные и (или) максимальные) размеры земельных участков, в том числе их площадь	минимальные отступы от границ земельных участков в целях определения мест допустимого размещения зданий, строений, сооружений, за пределами которых запрещено строительство зданий, строений, сооружений	предельное количество этажей или предельную высоту зданий, строений, сооружений	максимальный процент застройки в границах земельного участка, определяемый как отношение суммарной площади земельного участка, которая может быть застроена, ко всей площади земельного участка
1	2	3	4	5	6	7
	угодьях, связанной с выращиванием многолетних плодовых и ягодных культур, винограда, и иных многолетних культур					
Выращивание льна и конопли	Осуществление хозяйственной деятельности, в том числе на сельскохозяйственных угодьях, связанной с выращиванием льна, конопли	1.6	<i>не подлежат установлению</i>	<i>не подлежат установлению</i>	<i>не подлежат установлению</i>	<i>не подлежат установлению</i>
Животноводство	Осуществление хозяйственной деятельности, связанной с производством	1.7	<i>не подлежат установлению</i>	3м	3(14м)	60%

Наименование вида разрешенного использования	Описание вида разрешенного использования	Код	Предельные (минимальные и (или) максимальные) размеры земельных участков и предельные параметры разрешенного строительства, реконструкции объектов капитального строительства			
			предельные (минимальные и (или) максимальные) размеры земельных участков, в том числе их площадь	минимальные отступы от границ земельных участков в целях определения мест допустимого размещения зданий, строений, сооружений, за пределами которых запрещено строительство зданий, строений, сооружений	предельное количество этажей или предельную высоту зданий, строений, сооружений	максимальный процент застройки в границах земельного участка, определяемый как отношение суммарной площади земельного участка, которая может быть застроена, ко всей площади земельного участка
1	2	3	4	5	6	7
	продукции животноводства, в том числе сенокошение, выпас сельскохозяйственных животных, разведение племенных животных, производство и использование племенной продукции (материала), размещение зданий, сооружений, используемых для содержания и разведения сельскохозяйственных животных, производства, хранения и первичной переработки					

Наименование вида разрешенного использования	Описание вида разрешенного использования	Код	Предельные (минимальные и (или) максимальные) размеры земельных участков и предельные параметры разрешенного строительства, реконструкции объектов капитального строительства			
			предельные (минимальные и (или) максимальные) размеры земельных участков, в том числе их площадь	минимальные отступы от границ земельных участков в целях определения мест допустимого размещения зданий, строений, сооружений, за пределами которых запрещено строительство зданий, строений, сооружений	предельное количество этажей или предельную высоту зданий, строений, сооружений	максимальный процент застройки в границах земельного участка, определяемый как отношение суммарной площади земельного участка, которая может быть застроена, ко всей площади земельного участка
1	2	3	4	5	6	7
	сельскохозяйственной продукции. Содержание данного вида разрешенного использования включает в себя содержание видов разрешенного использования с кодами 1.8-1.11					
Скотоводство	Осуществление хозяйственной деятельности, в том числе на сельскохозяйственных угодьях, связанной с разведением сельскохозяйственных	1.8	<i>не подлежат установлению</i>	3м	3(14м)	60%

Наименование вида разрешенного использования	Описание вида разрешенного использования	Код	Предельные (минимальные и (или) максимальные) размеры земельных участков и предельные параметры разрешенного строительства, реконструкции объектов капитального строительства			
			предельные (минимальные и (или) максимальные) размеры земельных участков, в том числе их площадь	минимальные отступы от границ земельных участков в целях определения мест допустимого размещения зданий, строений, сооружений, за пределами которых запрещено строительство зданий, строений, сооружений	предельное количество этажей или предельную высоту зданий, строений, сооружений	максимальный процент застройки в границах земельного участка, определяемый как отношение суммарной площади земельного участка, которая может быть застроена, ко всей площади земельного участка
1	2	3	4	5	6	7
	животных (крупного рогатого скота, овец, коз, лошадей, верблюдов, оленей); сенокосение, выпас сельскохозяйственных животных, производство кормов, размещение зданий, сооружений, используемых для содержания и разведения сельскохозяйственных животных; разведение племенных животных, производство и использование племенной					

Наименование вида разрешенного использования	Описание вида разрешенного использования	Код	Предельные (минимальные и (или) максимальные) размеры земельных участков и предельные параметры разрешенного строительства, реконструкции объектов капитального строительства			
			предельные (минимальные и (или) максимальные) размеры земельных участков, в том числе их площадь	минимальные отступы от границ земельных участков в целях определения мест допустимого размещения зданий, строений, сооружений, за пределами которых запрещено строительство зданий, строений, сооружений	предельное количество этажей или предельную высоту зданий, строений, сооружений	максимальный процент застройки в границах земельного участка, определяемый как отношение суммарной площади земельного участка, которая может быть застроена, ко всей площади земельного участка
1	2	3	4	5	6	7
	продукции (материала)					
Звероводство	Осуществление хозяйственной деятельности, связанной с разведением в неволе ценных пушных зверей; размещение зданий, сооружений, используемых для содержания и разведения животных, производства, хранения и первичной переработки продукции; разведение племенных животных, производство и использование племенной	1.9	<i>не подлежат установлению</i>	3м	3(14м)	60%

Наименование вида разрешенного использования	Описание вида разрешенного использования	Код	Предельные (минимальные и (или) максимальные) размеры земельных участков и предельные параметры разрешенного строительства, реконструкции объектов капитального строительства			
			предельные (минимальные и (или) максимальные) размеры земельных участков, в том числе их площадь	минимальные отступы от границ земельных участков в целях определения мест допустимого размещения зданий, строений, сооружений, за пределами которых запрещено строительство зданий, строений, сооружений	предельное количество этажей или предельную высоту зданий, строений, сооружений	максимальный процент застройки в границах земельного участка, определяемый как отношение суммарной площади земельного участка, которая может быть застроена, ко всей площади земельного участка
1	2	3	4	5	6	7
	продукции (материала)					
Птицеводство	Осуществление хозяйственной деятельности, связанной с разведением домашних пород птиц, в том числе водоплавающих; размещение зданий, сооружений, используемых для содержания и разведения животных, производства, хранения и первичной переработки продукции птицеводства; разведение племенных животных, производство и	1.10	<i>не подлежат установлению</i>	3м	3(14м)	60%

Наименование вида разрешенного использования	Описание вида разрешенного использования	Код	Предельные (минимальные и (или) максимальные) размеры земельных участков и предельные параметры разрешенного строительства, реконструкции объектов капитального строительства			
			предельные (минимальные и (или) максимальные) размеры земельных участков, в том числе их площадь	минимальные отступы от границ земельных участков в целях определения мест допустимого размещения зданий, строений, сооружений, за пределами которых запрещено строительство зданий, строений, сооружений	предельное количество этажей или предельную высоту зданий, строений, сооружений	максимальный процент застройки в границах земельного участка, определяемый как отношение суммарной площади земельного участка, которая может быть застроена, ко всей площади земельного участка
1	2	3	4	5	6	7
	использование племенной продукции (материала)					
Свиноводство	Осуществление хозяйственной деятельности, связанной с разведением свиней; размещение зданий, сооружений, используемых для содержания и разведения животных, производства, хранения и первичной переработки продукции; разведение племенных животных, производство и использование племенной	1.11	<i>не подлежат установлению</i>	3м	3(14м)	60%

Наименование вида разрешенного использования	Описание вида разрешенного использования	Код	Предельные (минимальные и (или) максимальные) размеры земельных участков и предельные параметры разрешенного строительства, реконструкции объектов капитального строительства			
			предельные (минимальные и (или) максимальные) размеры земельных участков, в том числе их площадь	минимальные отступы от границ земельных участков в целях определения мест допустимого размещения зданий, строений, сооружений, за пределами которых запрещено строительство зданий, строений, сооружений	предельное количество этажей или предельную высоту зданий, сооружений	максимальный процент застройки в границах земельного участка, определяемый как отношение суммарной площади земельного участка, которая может быть застроена, ко всей площади земельного участка
1	2	3	4	5	6	7
	продукции (материала)					
Пчеловодство	Осуществление хозяйственной деятельности, в том числе на сельскохозяйственных угодьях, по разведению, содержанию и использованию пчел и иных полезных насекомых; размещение ульев, иных объектов и оборудования, необходимого для пчеловодства и разведения иных полезных насекомых; размещение сооружений	1.12	<i>не подлежат установлению</i>	3м	3(14м)	60%

Наименование вида разрешенного использования	Описание вида разрешенного использования	Код	Предельные (минимальные и (или) максимальные) размеры земельных участков и предельные параметры разрешенного строительства, реконструкции объектов капитального строительства			
			предельные (минимальные и (или) максимальные) размеры земельных участков, в том числе их площадь	минимальные отступы от границ земельных участков в целях определения мест допустимого размещения зданий, строений, сооружений, за пределами которых запрещено строительство зданий, строений, сооружений	предельное количество этажей или предельную высоту зданий, строений, сооружений	максимальный процент застройки в границах земельного участка, определяемый как отношение суммарной площади земельного участка, которая может быть застроена, ко всей площади земельного участка
1	2	3	4	5	6	7
	используемых для хранения и первичной переработки продукции пчеловодства					
Рыбоводство	Осуществление хозяйственной деятельности, связанной с разведением и (или) содержанием, выращиванием объектов рыбоводства (аквакультуры); размещение зданий, сооружений, оборудования, необходимых для осуществления рыбоводства (аквакультуры)	1.13	<i>не подлежат установлению</i>	3м	3(14м)	60%

Наименование вида разрешенного использования	Описание вида разрешенного использования	Код	Предельные (минимальные и (или) максимальные) размеры земельных участков и предельные параметры разрешенного строительства, реконструкции объектов капитального строительства			
			предельные (минимальные и (или) максимальные) размеры земельных участков, в том числе их площадь	минимальные отступы от границ земельных участков в целях определения мест допустимого размещения зданий, строений, сооружений, за пределами которых запрещено строительство зданий, строений, сооружений	предельное количество этажей или предельную высоту зданий, строений, сооружений	максимальный процент застройки в границах земельного участка, определяемый как отношение суммарной площади земельного участка, которая может быть застроена, ко всей площади земельного участка
1	2	3	4	5	6	7
Научное обеспечение сельского хозяйства	Осуществление научной и селекционной работы, ведения сельского хозяйства для получения ценных с научной точки зрения образцов растительного и животного мира; размещение коллекций генетических ресурсов растений	1.14	<i>не подлежат установлению</i>	3м	3(14м)	60%
Хранение и переработка сельскохозяйственной продукции	Размещение зданий, сооружений, используемых для производства, хранения, первичной и глубокой переработки сельскохозяйственной	1.15	<i>не подлежат установлению</i>	3м	3(14м)	60%

Наименование вида разрешенного использования	Описание вида разрешенного использования	Код	Предельные (минимальные и (или) максимальные) размеры земельных участков и предельные параметры разрешенного строительства, реконструкции объектов капитального строительства			
			предельные (минимальные и (или) максимальные) размеры земельных участков, в том числе их площадь	минимальные отступы от границ земельных участков в целях определения мест допустимого размещения зданий, строений, сооружений, за пределами которых запрещено строительство зданий, строений, сооружений	предельное количество этажей или предельную высоту зданий, строений, сооружений	максимальный процент застройки в границах земельного участка, определяемый как отношение суммарной площади земельного участка, которая может быть застроена, ко всей площади земельного участка
1	2	3	4	5	6	7
	продукции					
Ведение личного подсобного хозяйства на полевых участках	Производство сельскохозяйственной продукции без права возведения объектов капитального строительства	1.16	<i>не подлежат установлению</i>	3м	3(14м)	60%
Питомники	Выращивание и реализация подраста деревьев и кустарников, используемых в сельском хозяйстве, а также иных сельскохозяйственных культур для получения рассады и семян; размещение сооружений,	1.17	<i>не подлежат установлению</i>	3м	3(14м)	60%

Наименование вида разрешенного использования	Описание вида разрешенного использования	Код	Предельные (минимальные и (или) максимальные) размеры земельных участков и предельные параметры разрешенного строительства, реконструкции объектов капитального строительства			
			предельные (минимальные и (или) максимальные) размеры земельных участков, в том числе их площадь	минимальные отступы от границ земельных участков в целях определения мест допустимого размещения зданий, строений, сооружений, за пределами которых запрещено строительство зданий, строений, сооружений	предельное количество этажей или предельную высоту зданий, строений, сооружений	максимальный процент застройки в границах земельного участка, определяемый как отношение суммарной площади земельного участка, которая может быть застроена, ко всей площади земельного участка
1	2	3	4	5	6	7
	необходимых для указанных видов сельскохозяйственного производства					
Обеспечение сельскохозяйственного производства	Размещение машинно-транспортных и ремонтных станций, ангаров и гаражей для сельскохозяйственной техники, амбаров, водонапорных башен, трансформаторных станций и иного технического оборудования, используемого для ведения сельского хозяйства	1.18	<i>не подлежат установлению</i>	3м	3(14м)	60%

Наименование вида разрешенного использования	Описание вида разрешенного использования	Код	Предельные (минимальные и (или) максимальные) размеры земельных участков и предельные параметры разрешенного строительства, реконструкции объектов капитального строительства			
			предельные (минимальные и (или) максимальные) размеры земельных участков, в том числе их площадь	минимальные отступы от границ земельных участков в целях определения мест допустимого размещения зданий, строений, сооружений, за пределами которых запрещено строительство зданий, строений, сооружений	предельное количество этажей или предельную высоту зданий, строений, сооружений	максимальный процент застройки в границах земельного участка, определяемый как отношение суммарной площади земельного участка, которая может быть застроена, ко всей площади земельного участка
1	2	3	4	5	6	7
Сенокосение	Косение трав, сбор и заготовка сена	1.19	<i>не подлежат установлению</i>	3м	3(14м)	60%
Выпас сельскохозяйственных животных	Выпас сельскохозяйственных животных	1.20	<i>не подлежат установлению</i>	3м	3(14м)	60%
Вспомогательные виды разрешенного использования						
Коммунальное обслуживание	Размещение объектов капитального строительства в целях обеспечения физических и юридических лиц коммунальными	3.1	Минимальный размер – 500 кв.м. Максимальный размер - 2000 кв.м.	3 м – до жилого дома 4 м – до построек для содержания скота и птицы	3 (14 м)	30%

Наименование вида разрешенного использования	Описание вида разрешенного использования	Код	Предельные (минимальные и (или) максимальные) размеры земельных участков и предельные параметры разрешенного строительства, реконструкции объектов капитального строительства			
			предельные (минимальные и (или) максимальные) размеры земельных участков, в том числе их площадь	минимальные отступы от границ земельных участков в целях определения мест допустимого размещения зданий, строений, сооружений, за пределами которых запрещено строительство зданий, строений, сооружений	предельное количество этажей или предельную высоту зданий, строений, сооружений	максимальный процент застройки в границах земельного участка, определяемый как отношение суммарной площади земельного участка, которая может быть застроена, ко всей площади земельного участка
1	2	3	4	5	6	7
	услугами, в частности: поставки воды, тепла, электричества, газа, предоставления услуг связи, отвода канализационных стоков, очистки и уборки объектов недвижимости (котельных, водозаборов, очистных сооружений, насосных станций, водопроводов, линий электропередач, трансформаторных подстанций, газопроводов, линий связи, телефонных			4 м – до стволов высокорослых деревьев 2 м – до стволов среднерослых деревьев 1 м – до кустарников 1 м – до хозяйственных строений		

Наименование вида разрешенного использования	Описание вида разрешенного использования	Код	Предельные (минимальные и (или) максимальные) размеры земельных участков и предельные параметры разрешенного строительства, реконструкции объектов капитального строительства			
			предельные (минимальные и (или) максимальные) размеры земельных участков, в том числе их площадь	минимальные отступы от границ земельных участков в целях определения мест допустимого размещения зданий, строений, сооружений, за пределами которых запрещено строительство зданий, строений, сооружений	предельное количество этажей или предельную высоту зданий, строений, сооружений	максимальный процент застройки в границах земельного участка, определяемый как отношение суммарной площади земельного участка, которая может быть застроена, ко всей площади земельного участка
1	2	3	4	5	6	7
	станций, канализаций, стоянок, гаражей и мастерских для обслуживания уборочной и аварийной техники, а также зданий или помещений, предназначенных для приема физических и юридических лиц в связи с предоставлением им коммунальных услуг)					
Земельные участки (территории) общего пользования	Размещение объектов улично-дорожной сети, автомобильных дорог и пешеходных тротуаров в	12.0	<i>не подлежат установлению</i>	3м	3(14м)	60%

Наименование вида разрешенного использования	Описание вида разрешенного использования	Код	Предельные (минимальные и (или) максимальные) размеры земельных участков и предельные параметры разрешенного строительства, реконструкции объектов капитального строительства			
			предельные (минимальные и (или) максимальные) размеры земельных участков, в том числе их площадь	минимальные отступы от границ земельных участков в целях определения мест допустимого размещения зданий, строений, сооружений, за пределами которых запрещено строительство зданий, строений, сооружений	предельное количество этажей или предельную высоту зданий, строений, сооружений	максимальный процент застройки в границах земельного участка, определяемый как отношение суммарной площади земельного участка, которая может быть застроена, ко всей площади земельного участка
1	2	3	4	5	6	7
	границах населенных пунктов, пешеходных переходов, набережных, береговых полос водных объектов общего пользования, скверов бульваров, площадей, проездов, малых архитектурных форм благоустройства.					
Условно разрешенные виды использования						
Охота и рыбалка	Обустройство мест охоты и рыбалки, в том числе размещение дома охотника	5.3	<i>не подлежат установлению</i>	3м	3(14м)	60%

Наименование вида разрешенного использования	Описание вида разрешенного использования	Код	Предельные (минимальные и (или) максимальные) размеры земельных участков и предельные параметры разрешенного строительства, реконструкции объектов капитального строительства			
			предельные (минимальные и (или) максимальные) размеры земельных участков, в том числе их площадь	минимальные отступы от границ земельных участков в целях определения мест допустимого размещения зданий, строений, сооружений, за пределами которых запрещено строительство зданий, строений, сооружений	предельное количество этажей или предельную высоту зданий, строений, сооружений	максимальный процент застройки в границах земельного участка, определяемый как отношение суммарной площади земельного участка, которая может быть застроена, ко всей площади земельного участка
1	2	3	4	5	6	7
	или рыболова, сооружений, необходимых для восстановления и поддержания поголовья зверей или количества рыбы					
Склады	Размещение сооружений, имеющих назначение по временному хранению, распределению и перевалке грузов (за исключением хранения стратегических запасов), не являющихся частями производственных комплексов, на которых был создан груз: промышленные	6.9	<i>не подлежат установлению</i>	3м	3(14м)	60%

Наименование вида разрешенного использования	Описание вида разрешенного использования	Код	Предельные (минимальные и (или) максимальные) размеры земельных участков и предельные параметры разрешенного строительства, реконструкции объектов капитального строительства			
			предельные (минимальные и (или) максимальные) размеры земельных участков, в том числе их площадь	минимальные отступы от границ земельных участков в целях определения мест допустимого размещения зданий, строений, сооружений, за пределами которых запрещено строительство зданий, строений, сооружений	предельное количество этажей или предельную высоту зданий, строений, сооружений	максимальный процент застройки в границах земельного участка, определяемый как отношение суммарной площади земельного участка, которая может быть застроена, ко всей площади земельного участка
1	2	3	4	5	6	7
	базы, склады, погрузочные терминалы и доки, нефтехранилища и нефтеналивные станции, газовые хранилища и обслуживающие их газоконденсатные и газоперекачивающие станции, элеваторы и продовольственные склады, за исключением железнодорожных перевалочных складов					

Иные предельные параметры разрешенного строительства, реконструкции объектов капитального строительства:

Минимальный отступ от красной линии – 5 м

2.4. Требования к назначению, параметрам и размещению объекта капитального строительства на земельном участке, на который действие градостроительного регламента не распространяется или для которого градостроительный регламент не устанавливается:

Причины отнесения земельного участка к виду земельного участка, на который действие градостроительного регламента не распространяется или для которого градостроительный регламент не устанавливается	Реквизиты акта, регулирующего использование земельного участка	Требования к использованию земельного участка	Требования к параметрам объекта капитального строительства			Требования к размещению объектов капитального строительства	
			Предельное количество этажей и (или) предельная высота зданий, строений, сооружений	Максимальный процент застройки в границах земельного участка, определяемый как отношение суммарной площади земельного участка, которая может быть застроена, ко всей площади земельного участка	Иные требования к параметрам объекта капитального строительства	Минимальные отступы от границ земельного участка в целях определения мест допустимого размещения зданий, строений, сооружений, за пределами которых запрещено строительство зданий, строений, сооружений	Иные требования к размещению объектов капитального строительства
1	2	3	4	5	6	7	8
-	-	-	-	-	-	-	-

3. Информация о расположенных в границах земельного участка объектах капитального строительства и объектах культурного наследия

3.1. Объекты капитального строительства

№	Не имеется	,	Не имеется
	(согласно чертежу(ам) градостроительного плана)		(назначение объекта капитального строительства, этажность, высотность, общая площадь, площадь застройки)

инвентаризационный или кадастровый номер

Не имеется

3.2. Объекты, включенные в единый государственный реестр объектов культурного наследия (памятников истории и культуры) народов Российской Федерации

№ Информация отсутствует ,

Информация отсутствует ,

(согласно чертежу(ам)
градостроительного плана)

(назначение объекта культурного наследия, общая площадь, площадь застройки)

Информация отсутствует

(наименование органа государственной власти, принявшего решение о включении выявленного объекта культурного наследия в реестр, реквизиты этого решения)

регистрационный номер в
реестре

Информация отсутствует от Информация отсутствует

(дата)

4. Информация о расчетных показателях минимально допустимого уровня обеспеченности территории объектами коммунальной, транспортной, социальной инфраструктур и расчетных показателях максимально допустимого уровня территориальной доступности указанных объектов для населения в случае, если земельный участок расположен в границах территории, в отношении которой предусматривается осуществление деятельности по комплексному и устойчивому развитию территории:

Информация о расчетных показателях минимально допустимого уровня обеспеченности территории								
Объекты коммунальной инфраструктуры			Объекты транспортной инфраструктуры			Объекты социальной инфраструктуры		
Наименование вида объекта	Единица измерения	Расчетный показатель	Наименование вида объекта	Единица измерения	Расчетный показатель	Наименование вида объекта	Единица измерения	Расчетный показатель
1	2	3	4	5	6	7	8	9
-	-	-	-	-	-	-	-	-
Информация о расчетных показателях максимально допустимого уровня территориальной доступности								
Наименование вида объекта	Единица измерения	Расчетный показатель	Наименование вида объекта	Единица измерения	Расчетный показатель	Наименование вида объекта	Единица измерения	Расчетный показатель
1	2	3	4	5	6	7	8	9
-	-	-	-	-	-	-	-	-

5. Информация об ограничениях использования земельного участка, в том числе если земельный участок полностью или частично расположен в границах зон с особыми условиями использования территорий

Информация отсутствует.

6. Информация о границах зон с особыми условиями использования территорий, если земельный участок полностью или частично расположен в границах таких зон:

Наименование зоны с особыми условиями использования территории с указанием объекта, в отношении которого установлена такая зона	Перечень координат характерных точек в системе координат, используемой для ведения Единого государственного реестра недвижимости		
	Обозначение (номер) характерной точки	X	Y

1	2	3	4

7. Информация о границах зон действия публичных сервитутов

Отсутствует

Обозначение (номер) характерной точки	Перечень координат характерных точек в системе координат, используемой для ведения Единого государственного реестра недвижимости	
	X	Y
-	-	-

8. Номер и (или) наименование элемента планировочной структуры, в границах которого расположен земельный участок

Отсутствует

9. Информация о технических условиях подключения (технологического присоединения) объектов капитального строительства к сетям инженерно-технического обеспечения, определенных с учетом программ комплексного развития систем коммунальной инфраструктуры поселения, городского округа

Сети теплоснабжения в данном районе отсутствуют.

АО «Газпром газораспределение Липецк» Технические условия № 10-13130 от 08.05.2026г.

МУП «Данковский водоканал» Технические условия №313 от 08.05.2026г

10. Реквизиты нормативных правовых актов субъекта Российской Федерации, муниципальных правовых актов, устанавливающих требования к благоустройству территории

Решение Совета депутатов сельского поселения Перехвальский сельсовет №57 от 24.07.2017г. (в ред. № 77 от 27.10.2022г.) Об утверждении «Правил благоустройства территории сельского поселения Перехвальский сельсовет Данковского муниципального района Липецкой области»

11. Информация о красных линиях: Информация отсутствует

Обозначение (номер) характерной точки	Перечень координат характерных точек в системе координат, используемой для ведения Единого государственного реестра недвижимости	
	X	Y
-	-	-

12. Информация о требованиях к архитектурно-градостроительному облику объекта капитального строительства: Требования к архитектурно-градостроительному облику объекта капитального строительства не установлены

N	Требования к архитектурно-градостроительному облику объекта капитального строительства	Показатель
1	2	3
	-	-


Филиал публично-правовой компании "Роскадастр" по Липецкой области
полное наименование органа регистрации прав
Выписка из Единого государственного реестра недвижимости об объекте недвижимости

Сведения о характеристиках объекта недвижимости

На основании запроса от 06.05.2026, поступившего на рассмотрение 06.05.2026, сообщаем, что согласно записям Единого государственного реестра недвижимости:

Раздел 1 Лист 1


Земельный участок			
вид объекта недвижимости			
Лист № 1 раздела 1	Всего листов раздела 1: 3	Всего разделов: 4	Всего листов выписки: 6
06.05.2026г. № КУВИ-001/2026-62042265			
Кадастровый номер:	48:03:0750101:139		
Номер кадастрового квартала:	48:03:0750101		
Дата присвоения кадастрового номера:	12.03.2013		
Ранее присвоенный государственный учетный номер:	данные отсутствуют		
Местоположение:	Местоположение установлено относительно ориентира, расположенного за пределами участка. Ориентир дом. Участок находится примерно в 250 м, по направлению на север от ориентира. Почтовый адрес ориентира: Липецкая обл, р-н Данковский, с/п Перехвальский сельсовет, д Перехвальские Выселки, ул Советская, д 34.		
Площадь:	22626 +/- 105		
Кадастровая стоимость, руб.:	217662.12		
Кадастровые номера расположенных в пределах земельного участка объектов недвижимости:	данные отсутствуют		
Кадастровые номера объектов недвижимости, из которых образован объект недвижимости:	данные отсутствуют		
Кадастровые номера образованных объектов недвижимости:	данные отсутствуют		
Категория земель:	Земли населенных пунктов		
Виды разрешенного использования:	хранение и переработка сельскохозяйственной продукции		
Сведения о кадастровом инженере:	Марченко Галина Петровна, дата завершения кадастровых работ: 12.02.2013		
Сведения о лесах, водных объектах и об иных природных объектах, расположенных в пределах земельного участка:	данные отсутствуют		
Сведения о том, что земельный участок полностью расположен в границах зоны с особыми условиями использования территории, территории объекта культурного наследия, сельскохозяйственного угодья в составе земель сельскохозяйственного назначения, публичного сервитута	данные отсутствуют		

полное наименование должности	 ДОКУМЕНТ ПОДПИСАН ЭЛЕКТРОННОЙ ПОДПИСЬЮ <small>Сертификат: 83997148184797998005552191040001978443 Владелец: ПУБЛИЧНО-ПРАВОВАЯ КОМПАНИЯ РОСКАДАСТР Действителен: с 24.12.2025 по 19.03.2027</small>	инициалы, фамилия

Земельный участок			
вид объекта недвижимости			
Лист № 2 раздела 1	Всего листов раздела 1: 3	Всего разделов: 4	Всего листов выписки: 6
06.05.2026г. № КУВИ-001/2026-62042265			
Кадастровый номер:		48:03:0750101:139	
Сведения о том, что земельный участок расположен в границах особой экономической зоны, территории опережающего развития, зоны территориального развития в Российской Федерации, игровой зоны:	данные отсутствуют		
Сведения о том, что земельный участок расположен в границах особо охраняемой природной территории, Байкальской природной территории и ее экологических зон, лесопарковом зеленом поясе, охотничьего угодья, лесничества:	данные отсутствуют		
Сведения о расположении земельного участка и (или) расположенного на нем объекта недвижимости в границах территории, в отношении которой принято решение о резервировании земель для государственных или муниципальных нужд:	данные отсутствуют		
Сведения о результатах проведения государственного земельного надзора:	данные отсутствуют		
Сведения о расположении земельного участка в границах территории, в отношении которой утвержден проект межевания территории:	данные отсутствуют		
Условный номер земельного участка:	данные отсутствуют		
Сведения о принятии акта и (или) заключении договора, предусматривающих предоставление в соответствии с земельным законодательством исполнительным органом государственным органом власти или органом местного самоуправления, находящегося в государственной или муниципальной собственности земельного участка для строительства наемного дома социального использования или наемного дома коммерческого использования:	данные отсутствуют		
Сведения о том, что земельный участок или земельные участки образованы на основании решения об изъятии земельного участка и (или) расположенного на нем объекта недвижимости для государственных или муниципальных нужд:	данные отсутствуют		
Сведения о том, что земельный участок образован из земель или земельного участка, государственная собственность на которые не разграничена:	данные отсутствуют		

	 <p>ДОКУМЕНТ ПОДПИСАН ЭЛЕКТРОННОЙ ПОДПИСЬЮ</p> <p>Сертификат: 83997148184797998005552191040001978443 Владелец: ПУБЛИЧНО-ПРАВОВАЯ КОМПАНИЯ РОСКАДАСТР Действителен: с 24.12.2025 по 19.03.2027</p>
полное наименование должности	инициалы, фамилия

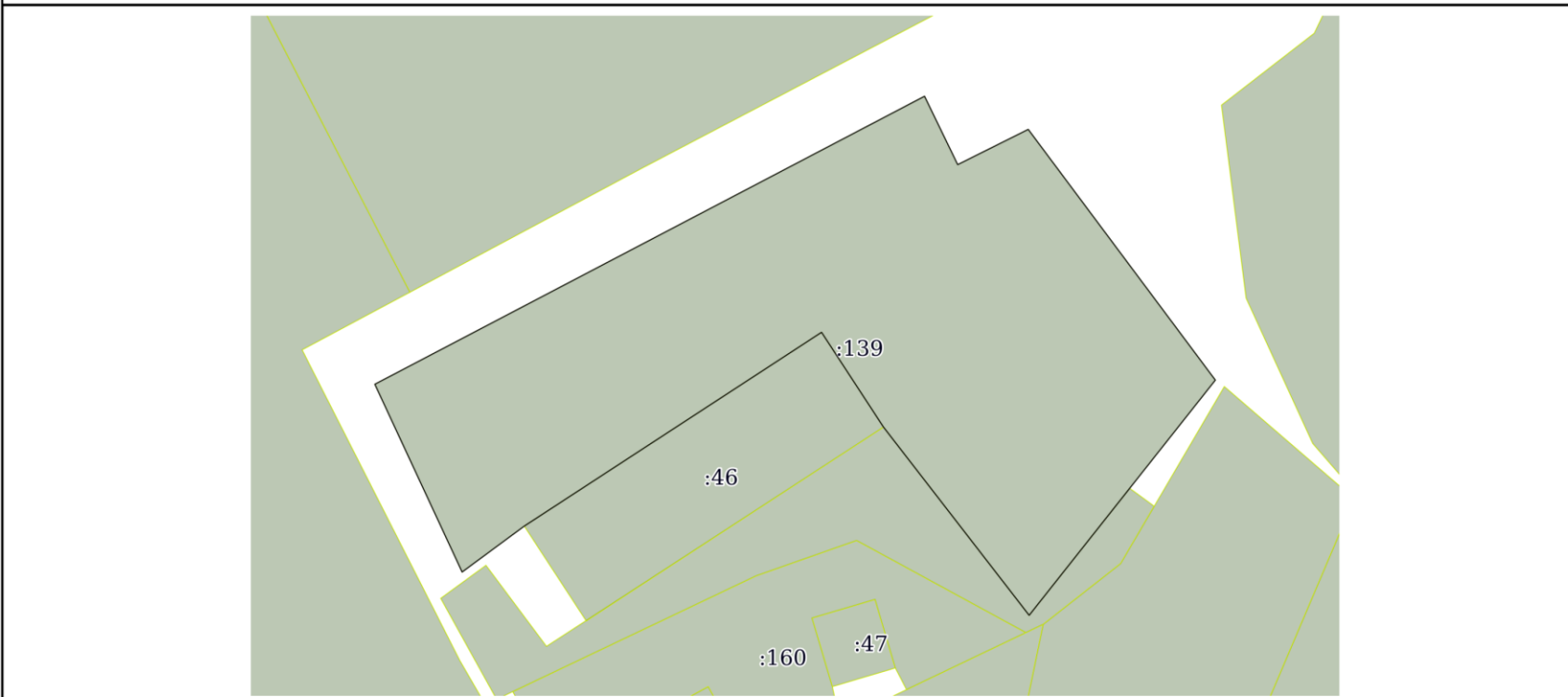
Земельный участок			
вид объекта недвижимости			
Лист № 3 раздела 1	Всего листов раздела 1: 3	Всего разделов: 4	Всего листов выписки: 6
06.05.2026г. № КУВИ-001/2026-62042265			
Кадастровый номер:		48:03:0750101:139	
Сведения о наличии земельного спора о местоположении границ земельных участков:		данные отсутствуют	
Статус записи об объекте недвижимости:		Сведения об объекте недвижимости имеют статус "актуальные"	
Особые отметки:		Для данного земельного участка обеспечен доступ посредством земельного участка (земельных участков) с кадастровым номером (кадастровыми номерами): Земли общего пользования. Сведения, необходимые для заполнения разделов: 2 - Сведения о зарегистрированных правах; 4 - Сведения о частях земельного участка, отсутствуют.	
Получатель выписки:		АДМИНИСТРАЦИЯ ДАНКОВСКОГО МУНИЦИПАЛЬНОГО ОКРУГА ЛИПЕЦКОЙ ОБЛАСТИ РФ	

полное наименование должности		ДОКУМЕНТ ПОДПИСАН	инициалы, фамилия
	ЭЛЕКТРОННОЙ ПОДПИСЬЮ Сертификат: 83997148184797998005552191040001978443 Владелец: ПУБЛИЧНО-ПРАВОВАЯ КОМПАНИЯ РОСКАДАСТР Действителен: с 24.12.2025 по 19.03.2027		

Выписка из Единого государственного реестра недвижимости об объекте недвижимости
Описание местоположения земельного участка


Земельный участок			
вид объекта недвижимости			
Лист № 1 раздела 3	Всего листов раздела 3: 1	Всего разделов: 4	Всего листов выписки: 6
06.05.2026г. № КУВИ-001/2026-62042265			
Кадастровый номер:		48:03:0750101:139	

План (чертеж, схема) земельного участка



Масштаб 1:2000

Условные обозначения:

	 <p>ДОКУМЕНТ ПОДПИСАН ЭЛЕКТРОННОЙ ПОДПИСЬЮ</p> <p>Сертификат: 83997148184797998005552191040001978443 Владелец: ПУБЛИЧНО-ПРАВОВАЯ КОМПАНИЯ РОСКАДАСТР Действителен: с 24.12.2025 по 19.03.2027</p>	
полное наименование должности		инициалы, фамилия

Выписка из Единого государственного реестра недвижимости об объекте недвижимости
Описание местоположения земельного участка

Земельный участок			
вид объекта недвижимости			
Лист № 1 раздела 3.1	Всего листов раздела 3.1: 1	Всего разделов: 4	Всего листов выписки: 6
06.05.2026г. № КУВИ-001/2026-62042265			
Кадастровый номер:		48:03:0750101:139	

Описание местоположения границ земельного участка							
№ п/п	Номер точки		Дирекционный угол	Горизонтальное проложение, м	Описание закрепления на местности	Кадастровые номера смежных участков	Сведения об адресах правообладателей смежных земельных участков
	начальная	конечная					
1	2	3	4	5	6	7	8
1	1.1.1	1.1.2	62°19,3'	208.07	данные отсутствуют	данные отсутствуют	данные отсутствуют
2	1.1.2	1.1.3	154°8,9'	25.5	данные отсутствуют	данные отсутствуют	данные отсутствуют
3	1.1.3	1.1.4	63°26,1'	26.43	данные отсутствуют	данные отсутствуют	данные отсутствуют
4	1.1.4	1.1.5	143°17,7'	104.94	данные отсутствуют	данные отсутствуют	данные отсутствуют
5	1.1.5	1.1.6	218°20,0'	100.62	данные отсутствуют	данные отсутствуют	данные отсутствуют
6	1.1.6	1.1.7	322°17,6'	79.82	данные отсутствуют	48:03:0750101:282	данные отсутствуют
7	1.1.7	1.1.8	326°52,0'	38	данные отсутствуют	48:03:0750101:46	399850, Липецкая обл, р-н. Данковский, г. Данков, ул. Вермишева, д. 20
8	1.1.8	1.1.9	236°52,1'	119	данные отсутствуют	48:03:0750101:46	399850, Липецкая обл, р-н. Данковский, г. Данков, ул. Вермишева, д. 20
9	1.1.9	1.1.10	233°30,4'	25.91	данные отсутствуют	данные отсутствуют	данные отсутствуют
10	1.1.10	1.1.1	335°5,7'	69.48	данные отсутствуют	данные отсутствуют	данные отсутствуют

полное наименование должности		ДОКУМЕНТ ПОДПИСАН ЭЛЕКТРОННОЙ ПОДПИСЬЮ	инициалы, фамилия
	Сертификат: 83997148184797998005552191040001978443 Владелец: ПУБЛИЧНО-ПРАВОВАЯ КОМПАНИЯ РОСКАДАСТР Действителен: с 24.12.2025 по 19.03.2027		

Выписка из Единого государственного реестра недвижимости об объекте недвижимости
Описание местоположения земельного участка

Земельный участок			
вид объекта недвижимости			
Лист № 1 раздела 3.2	Всего листов раздела 3.2: 1	Всего разделов: 4	Всего листов выписки: 6
06.05.2026г. № КУВИ-001/2026-62042265			
Кадастровый номер:		48:03:0750101:139	

Сведения о характерных точках границы земельного участка				
Система координат МСК-48				
Номер точки	Координаты, м		Описание закрепления на местности	Средняя квадратичная погрешность определения координат характерных точек границ земельного участка, м
	X	Y		
1	2	3	4	5
1	483605.2	1290568.07	Закрепление отсутствует	0.2
2	483701.85	1290752.33	Закрепление отсутствует	0.2
3	483678.9	1290763.45	Закрепление отсутствует	0.2
4	483690.72	1290787.09	Закрепление отсутствует	0.2
5	483606.59	1290849.81	Закрепление отсутствует	0.2
6	483527.66	1290787.4	Закрепление отсутствует	0.2
7	483590.81	1290738.58	Закрепление отсутствует	0.2
8	483622.63	1290717.81	Закрепление отсутствует	0.2
9	483557.59	1290618.16	Закрепление отсутствует	0.2
10	483542.18	1290597.33	Закрепление отсутствует	0.2
1	483605.2	1290568.07	Закрепление отсутствует	0.2

полное наименование должности			ДОКУМЕНТ ПОДПИСАН ЭЛЕКТРОННОЙ ПОДПИСЬЮ	инициалы, фамилия
		Сертификат: 83997148184797998005552191040001978443 Владелец: ПУБЛИЧНО-ПРАВОВАЯ КОМПАНИЯ РОСКАДАСТР Действителен: с 24.12.2025 по 19.03.2027		

**Муниципальное
унитарное предприятие
«Данковский водоканал»**

(МУП «Данковский водоканал»)

Коммунальная ул., д.21 А, г.Данков, 399853

Телефон/факс 8(47465) 6-68-79

e-mail:dankov@rkvv.ru

ОГРН 1214800007707

ИНН 4803010370 КПП 480301001

08.05.2026 № 313

на № _____ от _____

Первому заместителю администрации
Данковского муниципального округа

А.С.Дубинину

Уважаемый Алексей Сергеевич!

Сообщаем, что возможность подключения к централизованной системе водоснабжения земельного участка с кадастровым номером 48:03:0750101:139, расположенного по адресу: Российская Федерация, Липецкая область, Данковский муниципальный район, д.Перехвальские Выселки, предназначенного для строительства жилого дома блокированной застройки – имеется.

Предельная свободная мощность водопроводной сети 12,01 м3/сут.

Обращаем Ваше внимание, что информация актуальна на 08.05.2026 года.

Сроки подключения (технологического присоединения) к централизованной системе холодного водоснабжения и водоотведения, в том числе в случае необходимости реализации мероприятий инвестиционной программы в целях подключения (технологического присоединения) объектов капитального строительства заявителя, устанавливаются правилами холодного водоснабжения и водоотведения, утвержденными Правительством Российской Федерации.

Условия подключения и перечень мероприятий по подключению будут определены на стадии подготовки договора подключения (технологического присоединения) к централизованной системе водоснабжения и водоотведения после подачи правообладателем земельного участка соответствующей заявки.

Плата за подключение к централизованной системе водоснабжения установлена Постановлением министерства энергетики и тарифов Липецкой области № 46/23 от 08.12.2025г.

Главный бухгалтер
По доверенности №14 от 01.04.2026г

Е.В.Папова

Исп. Начальник ПТО Ландо Т.В.
8-903-866-00-74



Акционерное общество
«Газпром газораспределение Липецк»
(АО «Газпром газораспределение Липецк»)

ул. М.И. Ределина, д. 25, г. Липецк,
Липецкая область, Российская Федерация, 398059
тел.: +7 (4742) 23-85-95, 23-85-80, факс: +7 (4742) 22-44-36
e-mail: info@obigas.lipetsk.ru

ОКДО 03901264, ОГРН 1024600823409, ИНН 4824003938, КПП 482401001

№ 08.05.2026 № 10-1330
на № 2283-01.01.09 от 06.05.2026

О подключении
(технологическом присоединении)
к сетям газораспределения

Первому заместителю главы
администрации Данковского
муниципального района - начальнику
отдела промышленности

А.С. Дубинину

Уважаемый Алексей Сергеевич!

На Ваш запрос о предоставлении технических условий в целях подготовки градостроительного плана земельного участка с кадастровым номером 48:03:0750101:139, расположенного по адресу: Липецкая область, Данковский муниципальный район, д. Перехвальские Выселки, ул. Советская, сообщаем следующее.

Техническая возможность подключения (технологического присоединения) к сетям газораспределения вышеуказанного объекта капитального строительства с максимальным часовым расходом газа (мощности) газоиспользующего оборудования 5,0 куб. метров в час имеется.

Порядок подключения (технологического присоединения) объектов капитального строительства к сетям газораспределения регламентирован Правилами подключения (технологического присоединения) газоиспользующего оборудования и объектов капитального строительства к сетям газораспределения, утвержденными постановлением Правительства Российской Федерации от 13.09.2021 № 1547 (далее – Правила подключения).

Подключение (технологическое присоединение) объекта капитального строительства к сетям газораспределения осуществляется на основании договора о подключении, заключаемого между заявителем, единым оператором газификации и исполнителем.

026552
Технологическое присоединение объекта капитального строительства к сетям газораспределения выполняется после заключения договора о подключении и выполнении мероприятий по подключению.

Перечень конкретных технических мероприятий указывается в технических условиях, являющихся приложением к договору о подключении.

В соответствии с пунктом 11 Правил подключения максимальная мощность определяется заявителем при подаче заявки о подключении, включая планируемую величину максимального часового расхода газа (мощности)

АДМИНИСТРАЦИЯ
ДАНКОВСКОГО ОКРУГА

Вх. № 14-1563 от 13.05.26

отдельно по различным точкам подключения (если их несколько) с обоснованием необходимости подключения нескольких точек.

Срок действия технических условий соответствует сроку осуществления мероприятий по подключению, и определяется в соответствии с Правилами подключения.

Размер платы за подключение (технологическое присоединение) определяется исходя из стандартизированных тарифных ставок, установленных согласно Постановлению Министерства энергетики и тарифов Липецкой области, с учетом предварительных технических параметров проекта газоснабжения.

**Главный инженер – первый заместитель
генерального директора**



А.Ю. Шуленин

В.Н. Новичков
(4742) 23-84-18



Информация
Юршанов О.А.



**МИНИСТЕРСТВО
ИМУЩЕСТВЕННЫХ И
ЗЕМЕЛЬНЫХ ОТНОШЕНИЙ
ЛИПЕЦКОЙ ОБЛАСТИ**

398019, г. Липецк, ул. Скорородова, 2
тел./факс (4742) 22-27-32
E-mail: kgi@admlr.lipetsk.ru

№ 2001-2026-м от 04.05.2026

Улусов 2039

Запрос из РИС УИЛО

В администрацию ДАНКОВСКОГО ОКРУГА

Заявление

о предоставлении градостроительного плана земельного участка

Прошу в соответствии с пп. 4 п. 3 ст. 39.11 Земельного кодекса Российской Федерации, Законом Липецкой области от 26.12.2014 №357-ОЗ «О перераспределении полномочий между органами местного самоуправления муниципальных образований Липецкой области и органами государственной власти Липецкой области» предоставить градостроительный план земельного участка, государственная собственность на который не разграничена, площадью 22626 кв. м, кадастровый номер 48:03:0750101:139, местоположение: Россия, Липецкая обл., Данковский р-н, д. Перехвальские Выселки, ул. Советская, для проведения аукциона на право заключения договора аренды земельного участка.

Цель использования земельного участка: хранение и переработка сельскохозяйственной продукции.

Результат предоставления услуги прошу выдать (направить) мне:

по адресу электронной почты: kgi@admlr.lipetsk.ru

Обращаем Ваше внимание, что ответ на данный запрос необходимо создать в СЭД «Дело», как связанный с поступившим запросом, выбрав внешнего адресата «Информ. система УИЛО - Министерство имущественных и земельных отношений ЛО». В РК исходящего документа обязательно должна быть проставлена отметка об отправке (отметка проставляется делопроизводителем!) у адресата «Информ. система УИЛО - Министерство имущественных и земельных отношений ЛО». Отправка ответа подробно описана в инструкции (приложение). По имеющимся вопросам обращаться по телефону +7(4742)22-27-32, Щелухина Татьяна Дмитриевна.

Приложение:

- 2025_Инструкция_по_взаимодействию_с_ИС_УИЛО_от_07_11_2025.pdf

Заместитель министра
имущественных и земельных
отношений Липецкой области

О.С. Овчинникова