

## ИЗВЕЩЕНИЕ

### о проведении аукциона в электронной форме на право заключения договора аренды земельного участка, государственная собственность на который не разграничена

Областное казенное учреждение «Областной фонд имущества» объявляет о проведении электронного аукциона на право заключения договора аренды земельного участка с кадастровым номером 48:13:1230233:443, площадью 560 кв.м, категории земель – земли населенных пунктов, виды разрешенного использования – обеспечение занятий спортом в помещениях, местоположение: Российская Федерация, Липецкая область, Липецкий муниципальный округ, село Елецкое (далее – Электронный аукцион), подробное описание которого приведено в разделе 1 настоящего извещения о проведении электронного аукциона (далее – Извещение).

#### 1. Общие сведения и информация о Лоте

№ п/п	Наименование	Содержание
1.	Организатор электронного аукциона (специализированная организация)	Областное казенное учреждение «Областной фонд имущества», расположенное по адресу: 398019, Россия, Липецкая область, г. Липецк, ул. Валентина Скороходова, д. 2, 5 этаж, действующее на основании договора с уполномоченным органом от 12.01.2026 №1. Адрес электронной почты: <a href="mailto:torg@filo.ru">torg@filo.ru</a> , электронный адрес сайта в сети «Интернет»: <a href="http://www.filo.ru">www.filo.ru</a> , тел. (4742)25-09-10
2.	Уполномоченный орган	Министерство имущественных и земельных отношений Липецкой области, расположенное по адресу: 398019, Россия, Липецкая область, г. Липецк, ул. Валентина Скороходова, д. 2. Электронный адрес сайта в сети «Интернет»: <a href="http://www.uizo.ru">www.uizo.ru</a> .
3.	Реквизиты решения о проведении электронного аукциона, основание проведения электронного аукциона	Решение министерства имущественных и земельных отношений Липецкой области: от 16.04.2026 №2275-2026-рз.  Электронный аукцион проводится в соответствии со ст.ст. 39.11, 39.12, 39.13 Земельного кодекса Российской Федерации, Законом Липецкой области от 26 декабря 2014 года № 357-ОЗ «О перераспределении полномочий между органами местного самоуправления муниципальных образований Липецкой области и органами государственной власти Липецкой области», постановлением Правительства Липецкой области от 16 июля 2024 года № 413 «Об утверждении Положения о министерстве имущественных и земельных отношений Липецкой области», приказом министерства имущественных и земельных отношений Липецкой области от 12 августа 2025 года № 28-Н «Об установлении порядка выбора начальной цены предмета аукциона по продаже земельного участка или аукциона на право заключения договора аренды земельного участка, находящегося в собственности Липецкой области, или земельного участка, государственная собственность на который не разграничена, полномочия по предоставлению которого перераспределены в соответствии с Законом Липецкой области «О перераспределении полномочий между органами местного самоуправления муниципальных образований Липецкой области и органами государственной власти Липецкой области».
4.	Оператор электронной площадки	Акционерное общество «Сбербанк-Автоматизированная система торгов» (АО «Сбербанк-АСТ»). ОГРН: 1027707000441. Место нахождения: город Москва. Адрес юридического лица: 119435, г. Москва, Большой Саввинский переулок, дом 12, стр. 9. Телефоны: 8 (800) 302-29-99, +7 (495) 787-29-97/99 +7 (495) 539-59-23.

		Адрес сайта: <a href="http://utp.sberbank-ast.ru">http://utp.sberbank-ast.ru</a> .
5.	Предмет электронного аукциона (лот)	Право на заключение договора аренды земельного участка с кадастровым номером 48:13:1230233:443, площадью 560 кв.м, категории земель – земли населенных пунктов, виды разрешенного использования – обеспечение занятий спортом в помещениях, местоположение: Российская Федерация, Липецкая область, Липецкий муниципальный округ, село Елецкое.
6.	Цель использования земельного участка	Обеспечение занятий спортом в помещениях.
7.	Начальная цена предмета электронного аукциона (лота)	Начальная цена предмета аукциона на право заключения договора аренды земельного участка в размере ежегодной арендной платы – 19 488 (девятнадцать тысяч четыреста восемьдесят восемь) рублей 00 копеек, равной 10 процентам от кадастровой стоимости земельного участка.
8.	Величина повышения начальной цены предмета электронного аукциона («шаг аукциона»)	584 (пятьсот восемьдесят четыре) рубля 64 копейки.
9.	Срок договора аренды земельного участка	30 (тридцать) месяцев.
10.	Размер задатка для участия в электронном аукционе, порядок его внесения и возврата	9 700 (девять тысяч семьсот) рублей 00 копеек.
11.	Банковские реквизиты счета для перечисления задатка	Для участия в торгах перечисление денежных средств осуществляется на банковские реквизиты оператора электронной площадки, размещенные в торговой секции – Приватизация, аренда и продажа прав <a href="https://utp.sberbank-ast.ru/Main/Notice/697/Requisites">https://utp.sberbank-ast.ru/Main/Notice/697/Requisites</a> в соответствии с регламентом и требованиями оператора электронной площадки.
12.	Форма проведения	Электронный аукцион
13.	Участники электронного аукциона	Электронный аукцион является открытым по составу участников.
14.	Права на земельный участок	Данные отсутствуют.
15.	Ограничения прав на земельный участок	Ограничения прав на земельный участок указаны в Приложении №3, являющимся неотъемлемой частью настоящего Извещения.
16.	Принадлежность земельного участка к определенной территориальной зоне	Земельный участок расположен в территориальной зоне застройки индивидуальными жилыми домами и домами блокированной застройки (Ж-1.1).
17.	Максимально и (или) минимально допустимые параметры разрешенного строительства	Максимально и (или) минимально допустимые параметры разрешенного строительства объекта капитального строительства указаны в Приложении №4, являющимся неотъемлемой частью настоящего Извещения.
18.	Виды разрешенного использования	Виды разрешенного использования указаны в Приложении №5, являющимся неотъемлемой частью настоящего Извещения.
19.	Сведения о том, что земельный участок образован из земель или земельного участка, государственная собственность на которые не разграничена.	Земельный участок образован из земель или земельного участка, государственная собственность на которые не разграничена. В соответствии с Федеральным законом от 25 октября 2001 г. № 137-ФЗ «О введении в действие Земельного кодекса Российской Федерации» орган Министерство имущественных и земельных отношений Липецкой области уполномочен на распоряжение таким земельным участком.

19.1	Сведения о расположении земельного участка в границах территории, в отношении которой утвержден проект межевания территории	Земельный участок располагается в границах территории, в отношении которой утвержден проект межевания территории 12.11.2025, 6254-2025-рз				
20.	Сведения о наличии земельного спора о местоположении границ земельных участков	Данные отсутствуют.				
21.	Возможности подключения (технологического присоединения) объектов капитального строительства к сетям инженерно-технического обеспечения (за исключением сетей электроснабжения)		№ п/п	Наименование сети инженерно-технического обеспечения	Сведения о максимальной нагрузке возможных точек подключения (технологического присоединения)	Сведения об организации, предоставившей информацию
		1	2	3	4	
		1	Сети газоснабжения	5,0 куб. метров в час	АО «Газпром газораспределение Липецк»	
		2	Сети водоснабжения	105,75 куб. метров в сутки	МУП «Водоканал Липецкого муниципального округа»	
		3	Сети водоотведения	Техническая возможность подключения (технологического присоединения) к централизованным сетям водоотведения отсутствует	МУП «Водоканал Липецкого муниципального округа»	
4	Сети теплоснабжения	-	-	-		
(см. Приложение №6, являющееся неотъемлемой частью настоящего Извещения).						
22.	Форма заявки на участие в электронном аукционе, порядок ее приема	Для участия в электронном аукционе лицо, имеющее намерение принять участие в аукционе (далее – Заявитель), подает заявку (форма заявки указана в Приложении № 1 Извещения), а так же прилагаемые к ней документы, указанные в п. 23 Извещения, в электронной форме в соответствии с правилами, регламентами и инструкциями Оператора электронной площадки – универсальной торговой платформы АО «Сбербанк-АСТ», размещенной на сайте <a href="https://utp.sberbank-ast.ru/AP/Notice/1027/Instructions">https://utp.sberbank-ast.ru/AP/Notice/1027/Instructions</a> , <a href="https://utp.sberbank-ast.ru/AP/Notice/652/Instructions">https://utp.sberbank-ast.ru/AP/Notice/652/Instructions</a> в информационно-коммуникационной сети «Интернет». Заявка с прилагаемыми документами направляется оператору электронной площадки в форме электронных документов, подписанных усиленной квалифицированной электронной подписью.				
23.	Документы, предоставляемые для участия в электронном аукционе	Для участия в электронном аукционе заявители представляют в установленный в извещении о проведении электронного аукциона срок следующие документы: 1) заявка на участие в аукционе по установленной в извещении о проведении аукциона форме с указанием банковских реквизитов счета для возврата задатка; 2) копии документов, удостоверяющих личность заявителя (для граждан); 3) надлежащим образом заверенный перевод на русский язык документов о государственной регистрации юридического лица в соответствии с законодательством иностранного государства в случае, если заявителем является иностранное юридическое лицо; 4) документы, подтверждающие внесение задатка.  Представление документов, подтверждающих внесение задатка, признается заключением соглашения о задатке.				

		<p>Заявка на участие в электронном аукционе, а также прилагаемые к ней документы подписываются усиленной квалифицированной электронной подписью.</p> <p>Заявитель на участие в электронном аукционе должен иметь усиленную квалифицированную электронную подпись, оформленную в соответствии с требованиями действующего законодательства и пройти регистрацию (аккредитацию) на электронной площадке в соответствии с Регламентом оператора электронной площадки и Инструкциями, размещенными на электронной площадке.</p> <p>Заявитель-физическое лицо должен иметь усиленную квалифицированную электронную подпись, оформленную в соответствии с требованиями действующего законодательства и пройти регистрацию (аккредитацию) на электронной площадке в качестве физического лица (не индивидуального предпринимателя).</p> <p>Заявитель-индивидуальный предприниматель должен иметь усиленную квалифицированную электронную подпись, оформленную в соответствии с требованиями действующего законодательства и пройти регистрацию (аккредитацию) на электронной площадке в качестве индивидуального предпринимателя (не физического лица).</p> <p>Заявитель-юридическое лицо должен иметь усиленную квалифицированную электронную подпись, оформленную в соответствии с требованиями действующего законодательства и пройти регистрацию (аккредитацию) на электронной площадке в качестве юридического лица.</p>
24.	Место подачи (приема) заявок на участие в электронном аукционе	Электронная площадка - универсальная торговая платформа АО «Сбербанк-АСТ», размещенная на сайте <a href="https://utp.sberbank-ast.ru/AP/NBT/Index/0/0/0/0">https://utp.sberbank-ast.ru/AP/NBT/Index/0/0/0/0</a> в информационно-коммуникационной сети «Интернет».
25.	Дата и время начала подачи заявок	с 08 часов 30 минут 23 апреля 2026 года.
26.	Дата и время окончания подачи заявок	в 23 часов 59 минут 12 мая 2026 года.
27.	Срок рассмотрения заявок на участие в электронном аукционе	Не превышает 3 рабочих дня с даты окончания срока приема документов
28.	Дата рассмотрения заявок	13 мая 2026 года.
29.	Место, дата и время проведения электронного аукциона	<p>Универсальная торговая платформа АО «Сбербанк-АСТ», (<a href="https://utp.sberbank-ast.ru/AP/NBT/Index/0/0/0/0">https://utp.sberbank-ast.ru/AP/NBT/Index/0/0/0/0</a> в информационно-коммуникационной сети «Интернет»).</p> <p>09 часов 00 минут 14 мая 2026 года</p>
30.	Размер взимаемой с победителя электронного аукциона или иных лиц, с которыми в соответствии с пунктами 13, 14, 20 и 25 статьи 39.12 Земельного кодекса Российской Федерации заключается договор аренды земельного участка, находящегося в государственной или	Информация о размере взимаемой оператором электронной площадки платы за участие в электронном аукционе с победителя аукциона или иного лица, с которым заключается договор по результатам аукциона, содержится на сайте оператора электронной площадки АО «Сбербанк-АСТ» <a href="https://utp.sberbank-ast.ru/AP/Notice/3241/Tarify">https://utp.sberbank-ast.ru/AP/Notice/3241/Tarify</a>

	муниципальной собственности, платы оператору электронной площадки за участие в электронном аукционе	
31.	Порядок ознакомления с документами	Настоящее Извещение размещено на сайтах: - www.torgi.gov.ru - официальный сайт РФ для размещения информации о проведении торгов; - www.uizo.ru - официальный сайт министерства имущественных и земельных отношений Липецкой области; - www.filo.ru - сайт ОКУ «Областной фонд имущества».

## **2. Регистрация на электронной площадке**

2.1. Для обеспечения доступа к участию в электронном аукционе Заявителю необходимо пройти процедуру регистрации на электронной площадке АО «Сбербанк-АСТ» в соответствии с Регламентом Универсальной торговой платформы «Сбербанк-АСТ» и Регламентом торговой секции «Приватизация, аренда и продажа прав» универсальной торговой платформы АО «Сбербанк-АСТ», либо в ГИС Торги.

2.2. Для прохождения процедуры регистрации участнику электронного аукциона необходимо получить усиленную квалифицированную электронную подпись.

2.3. Регламенты Универсальной торговой платформы «Сбербанк-АСТ» и торговой секции «Приватизация, аренда и продажа прав», а также инструкции по работе с электронной площадкой размещены на сайте электронной площадки по адресу в информационно-коммуникационной сети «Интернет»:

<https://utp.sberbank-ast.ru/AP/Notice/1027/Instructions>,

<https://utp.sberbank-ast.ru/AP/Notice/652/Instructions>.

2.4. Регистрация и обеспечение доступа к информации, размещенной в торговой секции «Приватизация, аренда и продажа прав» универсальной торговой платформы АО «Сбербанк-АСТ» производится без взимания платы.

2.5. Особенности регистрации Заявителей, имеющих регистрацию в ГИС Торги, указаны в Регламенте Универсальной торговой платформы «Сбербанк АСТ».

## **3. Порядок подачи и отзыва заявок на участие в электронном аукционе**

3.1. Заявка на участие в электронном аукционе с указанием банковских реквизитов счета для возврата задатка направляется оператору электронной площадки в форме электронного документа с приложением документов, указанных в п. 23 раздела 1 Извещения. Форма заявки указана в Приложении №1. Заявка на участие в электронном аукционе, а также прилагаемые к ней документы, подписывается усиленной квалифицированной электронной подписью заявителя.

3.2. Прием Заявок с прилагаемыми к ним документами на участие в электронном аукционе осуществляется в сроки, указанные в п. 25, 26 раздела 1 Извещения.

3.3. Одно лицо имеет право подать только одну Заявку на участие в электронном аукционе.

3.4. Заявка и прилагаемые к ней документы должны быть составлены на русском языке. Сведения, содержащиеся в заявке и прилагаемым документам, не должны допускать двусмысленного толкования. Документы, имеющие подчистки и исправления, не принимаются, за исключением случаев, когда исправления подтверждены подписью уполномоченного лица. Исправления должны быть сделаны так, чтобы все ошибочно написанное, а затем зачеркнутое можно было прочесть. Все экземпляры должны иметь четкую печать текстов.

3.5. В соответствии с Регламентом торговой секции «Приватизация, аренда и продажа прав», размещенном на сайте <https://utp.sberbank-ast.ru/AP/Notice/1027/Instructions> заявка не может быть принята Оператором электронной площадки в случаях:

- подачи Заявителем второй заявки на участие в отношении одного и того же лота при условии, что поданная ранее заявка таким Заявителем не отозвана;
- подачи заявки по истечении установленного срока подачи заявок;
- некорректного заполнения формы заявки, в том числе не заполнения полей, являющихся обязательными для заполнения;
- в других случаях, предусмотренных Регламентом торговой секции «Приватизация, аренда и продажа прав».

В случае, если система не принимает заявку, Оператор электронной площадки уведомляет Заявителя соответствующим системным сообщением о причине непринятия заявки.

3.6. В случае успешного принятия заявки Оператор электронной площадки программными средствами регистрирует ее в журнале приема заявок, присваивает номер и в течение одного часа направляет в Личный кабинет Заявителя уведомление о регистрации заявки.

3.7. До окончания срока подачи заявок Заявитель, подавший заявку на участие в электронном аукционе, вправе отозвать ее. Отзыв заявки осуществляется Заявителем из личного кабинета посредством штатного интерфейса торговой сессии.

3.8. Особенности подачи, отзыва и изменения заявки на участие в электронном аукционе указаны в Регламенте торговой секции «Приватизация, аренда и продажа прав», размещенном на сайте <https://utp.sberbank-ast.ru/AP/Notice/1027/Instructions> в информационно-коммуникационной сети «Интернет».

#### **4. Задаток (порядок внесения и возврата)**

4.1. Особенности внесения и возврата задатка указаны в Регламенте торговой секции «Приватизация, аренда и продажа прав», размещенном на сайте <https://utp.sberbank-ast.ru/AP/Notice/1027/Instructions> в информационно-коммуникационной сети «Интернет».

4.2. Представление документов, подтверждающих внесение задатка, признается заключением соглашения о задатке.

4.3. В случае отказа Заявителю в допуске к участию в электронном аукционе по лоту, Оператор электронной площадки, в течение одного дня, следующего за днем размещения протокола рассмотрения заявок, прекращает блокирование в отношении денежных средств Заявителя, заблокированных в размере задатка.

4.4. Оператор прекращает блокирование в отношении денежных средств Участников, заблокированных в размере задатка на лицевом счете Участника на площадке, за исключением денежных средств Участников, сделавших в аукционе последнее и предпоследнее предложения о цене, в том числе за исключением единственного участника.

4.5. Организатор процедуры посредством штатного интерфейса торговой секции осуществляет формирование поручения Оператору:

- о перечислении задатка участника, сделавшего последнее предложение о цене (победителя) на аукционе, либо единственного участника после формирования протокола об итогах;
- о разблокировании задатка участника, сделавшего предпоследнее предложение о цене на аукционе после заключения договора с победителем;
- о перечислении задатка участника, сделавшего предпоследнее предложение о цене на аукционе, в случае уклонения победителя от заключения договора.

4.6. В случае отмены Организатором процедуры (в том числе одного или нескольких лотов), Оператор электронной площадки в течение одного часа возвращает заявки на участие, поданные Заявителями, и прекращает блокирование денежных средств на лицевых счетах таких Заявителей на площадке в размере задатка.

4.7. Задаток, внесенный лицом, признанным победителем аукциона, задаток, внесенный иным лицом, с которым договор аренды земельного участка заключается в соответствии с пунктами 13, 14, 20 или 25 ст. 39.12 ЗК РФ, засчитывается в счет арендной платы за него. Задатки, внесенные этими лицами, не заключившими в установленном законом порядке договор аренды земельного участка, вследствие уклонения от заключения указанного договора, не возвращаются.

#### **5. Рассмотрение заявок, определение участников электронного аукциона**

5.1. Срок рассмотрения заявок на участие в аукционе не может превышать три рабочих дня с даты окончания срока приема документов.

5.2. Заявитель не допускается к участию в аукционе в следующих случаях:

- непредставление необходимых для участия в аукционе документов или представление недостоверных сведений;
- непоступление задатка на дату рассмотрения заявок на участие в аукционе;
- подача заявки на участие в аукционе лицом, которое в соответствии с Земельным кодексом РФ и другими федеральными законами не имеет права быть участником конкретного аукциона или приобрести земельный участок в аренду;
- наличие сведений о заявителе, об учредителях (участниках), о членах коллегиальных исполнительных органов заявителя, лицах, исполняющих функции единоличного исполнительного органа заявителя, являющегося юридическим лицом, в предусмотренном ст. 39.12 ЗК РФ реестре недобросовестных участников аукциона.

5.3. Протокол рассмотрения заявок на участие в электронном аукционе подписывается не позднее чем в течение одного дня со дня их рассмотрения усиленной квалифицированной электронной подписью лица, уполномоченного действовать от имени организатора аукциона, и размещается на электронной площадке не позднее чем на следующий рабочий день после дня подписания протокола. Данный протокол после размещения на электронной площадке в автоматическом режиме направляется оператором электронной площадки для размещения на официальном сайте.

5.4. Заявителям, признанным участниками электронного аукциона, и заявителям, не допущенным к участию в электронном аукционе, оператор электронной площадки направляет в электронной форме уведомления о принятых в отношении их решениях не позднее дня, следующего после дня подписания протокола рассмотрения заявок на участие в электронном аукционе.

5.5. Особенности рассмотрение заявок и определение участников электронного аукциона указаны в Регламенте торговой секции «Приватизация, аренда и продажа прав», размещенном на сайте <https://utp.sberbank-ast.ru/AP/Notice/1027/Instructions> в информационно-коммуникационной сети «Интернет».

## **6. Признание электронного аукциона несостоявшимся**

6.1. В случае, если по окончании срока подачи заявок на участие в аукционе не подано ни одной заявки на участие в аукционе, подана только одна заявка на участие в аукционе либо по результатам рассмотрения заявок на участие в аукционе принято решение об отказе в допуске к участию в аукционе всех заявителей или о допуске к участию в аукционе и признании участником аукциона только одного заявителя, аукцион признается несостоявшимся.

6.2. В случае, если аукцион признан несостоявшимся и только один заявитель признан участником аукциона, уполномоченный орган в течение десяти дней со дня подписания протокола, обязан направить заявителю проект договора аренды земельного участка. При этом размер ежегодной арендной платы по договору аренды земельного участка определяется в размере, равном начальной цене предмета аукциона.

## **7. Внесение изменений в извещение**

7.1. Уполномоченный орган не позднее чем за один рабочий день до даты окончания приема заявок на участие в аукционе вправе принять решение о внесении изменений в извещение о проведении аукциона в целях исправления технических ошибок, не связанных с предметом аукциона, начальной ценой предмета аукциона, «шагом аукциона», размером задатка, со сроком заключаемого по результатам аукциона договора аренды, а также с видом права, на котором земельный участок предоставляется по результатам аукциона.

## **8. Продление сроков подачи заявок**

8.1 В случае, если уполномоченным органом вносятся изменения в извещение о проведении аукциона, срок подачи заявок на участие в аукционе продлевается таким образом, чтобы со дня размещения изменений в извещение о проведении аукциона до дня проведения аукциона такой срок составлял не менее десяти рабочих дней. Информация о внесении изменений в извещение о проведении аукциона размещается на официальном сайте уполномоченного органа, на официальном сайте.

8.2 В случае, если за один рабочий день до даты окончания приема заявок на участие в аукционе не поступило ни одной заявки, уполномоченный орган до момента окончания срока подачи заявок на участие в аукционе может принять решение о продлении срока подачи заявок в соответствии с правилами, установленными выше.

## **9. Отказ от проведения электронного аукциона**

9.1. Уполномоченный орган принимает решение об отказе в проведении аукциона в случае выявления обстоятельств, предусмотренных пунктом 8 ст. 39.11 ЗК РФ. Извещение об отказе в проведении аукциона размещается на официальных сайтах, указанных в Извещении, организатором аукциона в течение трех дней со дня принятия данного решения. Организатор аукциона в течение трех дней со дня принятия решения об отказе в проведении аукциона обязан известить участников аукциона об отказе в проведении аукциона и вернуть его участникам внесенные задатки.

9.2. Уведомление об отказе в проведении аукциона направляется участникам аукциона посредством функционала электронной площадки.

9.3 В соответствии с п.4 ст. 448 ГК РФ организатор открытых торгов, опубликовавший извещение, вправе отказаться от проведения аукциона в любое время, но не позднее чем за три дня до наступления даты его проведения.

## **10. Порядок проведения электронного аукциона**

10.1. Процедура аукциона проводится на дату, указанную в п. 29 раздела 1 Извещения.

10.2. Порядок проведения электронного аукциона указан в Регламенте торговой секции «Приватизация, аренда и продажа прав» универсальной торговой платформы «Сбербанк-АСТ», размещенном на сайте оператора электронной площадки.

10.3. В ходе проведения аукциона участники аукциона подают предложения о цене предмета аукциона в соответствии со следующими требованиями:

- предложение о цене предмета аукциона увеличивает текущее максимальное предложение о цене предмета аукциона на величину «шага аукциона», указанного в Извещении;

- участник аукциона не вправе подать предложение о цене предмета аукциона в случае, если текущее максимальное предложение о цене предмета аукциона подано таким участником аукциона.

10.4. Электронный аукцион проводится на универсальной торговой платформе АО «Сбербанк-АСТ», размещенной на сайте <https://utp.sberbank-ast.ru/AP/NBT/Index/0/0/0/0> в информационно-коммуникационной сети «Интернет».

10.5. Допускается взимание оператором электронной площадки с победителя электронного аукциона или иных лиц, с которыми в соответствии с пунктами 13, 14, 20 и 25 статьи 39.12 ЗК РФ заключается договор аренды земельного участка, платы за участие в электронном аукционе в порядке, размере и на условиях, которые установлены Правительством Российской Федерации в соответствии с законодательством Российской Федерации о контрактной системе в сфере закупок товаров, работ, услуг для обеспечения государственных и муниципальных нужд.

10.6. Время для подачи первого предложения о цене предмета аукциона составляет десять минут с момента начала аукциона. При поступлении предложения о цене, увеличивающего начальную цену договора или текущее лучшее предложение о цене, время для подачи предложений о цене продлевается на десять минут с момента приема Оператором каждого из таких предложений. Если в течение времени для подачи первого предложения о цене или лучшего ценового предложения не поступает ни одного предложения о цене, подача предложений о цене автоматически при помощи программных и технических средств завершается.

10.7. Победителем электронного аукциона признается участник аукциона, предложивший наибольший размер ежегодной арендной платы за земельный участок.

10.8. Протокол проведения электронного аукциона подписывается усиленной квалифицированной электронной подписью оператором электронной площадки и размещается им на электронной площадке в течение одного часа после окончания электронного аукциона. В протоколе проведения электронного аукциона указываются адрес электронной площадки, дата, время начала и окончания электронного аукциона, начальная цена предмета аукциона в день проведения электронного аукциона, все максимальные предложения каждого участника о цене предмета аукциона. На основании данного протокола организатор электронного аукциона в день проведения электронного аукциона обеспечивает подготовку протокола о результатах электронного аукциона, подписание данного протокола усиленной квалифицированной электронной подписью лицом, уполномоченным действовать от имени организатора аукциона, и его размещение в течение одного рабочего дня со дня подписания данного протокола на электронной площадке. Протокол о результатах электронного аукциона после его размещения на электронной площадке в автоматическом режиме направляется оператором электронной площадки для размещения на официальном сайте.

## **11. Заключение договора аренды по итогам электронного аукциона**

11.1. По результатам проведения электронного аукциона договор аренды земельного участка заключается в электронной форме и подписывается усиленной квалифицированной электронной подписью сторон такого договора.

11.2 По результатам проведения электронного аукциона не допускается заключение договора аренды участка ранее чем через десять дней со дня размещения протокола рассмотрения заявок на участие в электронном аукционе в случае, если электронный аукцион признан несостоявшимся, либо протокола о результатах электронного аукциона на официальном сайте.

11.3. Не допускается заключение договора аренды земельного участка, не соответствующего условиям, предусмотренным Извещением о проведении аукциона, а также сведениям, содержащимся в протоколе рассмотрения заявок на участие в аукционе, в случае если аукцион признан несостоявшимся, или в протоколе о результатах электронного аукциона.

11.4. В случае признания Заявителя победителем аукциона, задаток, внесенный Заявителем для участия в аукционе, засчитывается в счет оплаты права на заключение договора аренды. Оставшаяся сумма цены права на заключение договора аренды земельного участка (за вычетом внесенного заявителем

здатка) вносится в сроки и по реквизитам, указанным в проекте договора аренды земельного участка (Приложение №2 Извещения).

11.5. Сведения о победителе аукциона, уклонившимся от заключения договора аренды земельного участка, являющегося предметом аукциона, и об иных лицах, с которыми указанный договор заключается в соответствии с пунктом 13, 14, 20 или 25 ст. 39.12 ЗК РФ и которые уклонились от его заключения, включаются в реестр недобросовестных участников аукциона.

Во всем остальном, что не предусмотрено настоящим Извещением, следует руководствоваться действующим законодательством Российской Федерации, Земельным Кодексом РФ, Регламентом торговой секции «Приватизация, аренда и продажа прав», размещённой на сайте <https://utp.sberbank-ast.ru/AP/Notice/1027/Instructions> в информационно-коммуникационной сети «Интернет».

Приложения: №1, №2, №3, №4, №5, №6 являются неотъемлемой частью Извещения.

В соответствии со ст. 39.12 ЗК РФ заявители предоставляют заявку на участие в аукционе по установленной в извещении форме, с указанием банковских реквизитов счета для возврата задатка. Внесение изменений в форму заявки не допускается.

### Заявка на участие в электронном аукционе

для участника – физического лица:

\_\_\_\_\_  
(ФИО, гражданство, паспортные данные физического лица)

\_\_\_\_\_  
место жительства

\_\_\_\_\_  
в лице представителя  
(фамилия, имя, отчество для представителя физического по доверенности)

\_\_\_\_\_  
место жительства

\_\_\_\_\_  
действующего на основании доверенности  
(реквизиты доверенности, подтверждающей полномочия представителя)

для участника- юридического лица, ИП:

\_\_\_\_\_  
(полное наименование юр. лица , наименование ИП)

\_\_\_\_\_  
место нахождения

\_\_\_\_\_  
в лице

\_\_\_\_\_  
действующего на основании

\_\_\_\_\_  
в лице представителя  
(фамилия, имя, отчество для представителя по доверенности)

\_\_\_\_\_  
действующего на основании доверенности  
(реквизиты доверенности, подтверждающей полномочия представителя)

(далее – Заявитель), ознакомившись с Извещением о проведении аукциона по Лоту: право на заключение договора аренды земельного участка с кадастровым номером 48:13:1230233:443, площадью 560 кв.м, категории земель – земли населенных пунктов, виды разрешенного использования – обеспечение занятий спортом в помещениях, местоположение: Российская Федерация, Липецкая область, Липецкий муниципальный округ, село Елецкое, информация о котором размещена на сайтах:

- www.torgi.gov.ru - официальный сайт РФ для размещения информации о проведении торгов;
- www.uizo.ru - официальный сайт министерства имущественных и земельных отношений

Липецкой области;

- www.filo.ru - сайт ОКУ «Областной фонд имущества»,

настоящей заявкой подтверждает свое намерение участвовать в электронном аукционе, который состоится в \_\_\_\_\_ ч. \_\_\_\_\_ мин. «\_\_\_» \_\_\_\_\_ 2026 на электронной площадке - универсальной торговой платформы АО «Сбербанк - АСТ», размещенной на сайте <https://utp.sberbank-ast.ru/AP/NBT/Index/0/0/0/0> в информационно-коммуникационной сети «Интернет».

Заявитель подтверждает, что он располагает данными об организаторе аукциона, предмете аукциона, цели использования земельного участка, начальной цене предмета аукциона на право

заключения договора аренды в размере ежегодной арендной платы, величине повышения начальной цены («шаге аукциона»), времени и месте проведения аукциона, порядке его проведения, в том числе об оформлении участия в аукционе, порядке определения победителя, заключения договора аренды и его условиях, последствиях уклонения от заключения договора аренды.

Заявитель подтверждает, что на дату подписания настоящей заявки он ознакомлен с порядком отмены аукциона.

Подаявая настоящую заявку на участие в аукционе, Заявитель обязуется соблюдать условия его проведения, содержащиеся в извещении.

Заявитель подтверждает, что на дату подписания настоящей заявки он ознакомлен с документами, содержащими сведения об Участке, а также ему была предоставлена возможность ознакомиться с состоянием Участка в результате осмотра, который Заявитель мог осуществить самостоятельно. Заявитель претензий не имеет.

Заявитель согласен на участие в аукционе на указанных условиях.

Для участия в аукционе заявитель вносит задаток в размере \_\_\_\_\_ руб. \_\_\_\_\_ коп. в безналичном порядке путем единовременного перечисления денежных средств в валюте Российской Федерации на счет оператора электронной площадки АО «Сбербанк - АСТ»:

**Получатель:** наименование: АО «Сбербанк-АСТ», ИНН: 7707308480, КПП: 770401001, расчетный счет: 40702810300020038047.

**Банк получателя:** ПАО «СБЕРБАНК РОССИИ» г. Москва, БИК: 044525225, корреспондентский счет: 3010181040000000225.

**В назначении платежа необходимо указать: Перечисление денежных средств в качестве задатка (ИНН плательщика)**

В соответствии с требованиями электронной площадки денежные средства, перечисленные за участника третьим лицом, не зачисляются на счет такого лица на универсальной электронной площадке.

В случае признания победителем аукциона Заявитель обязуется заключить договор аренды земельного участка на условиях, предложенных проектом договора аренды земельного участка.

В случае признания Заявителя победителем аукциона задаток, внесенный Заявителем для участия в аукционе, засчитывается в счет оплаты права на заключение договора аренды. Оставшаяся сумма цены права на заключение договора аренды земельного участка (за вычетом внесенного заявителем задатка) вносится в течение 3 (трех) банковских дней со дня подписания протокола об итогах аукциона по реквизитам, указанным в проекте договора аренды земельного участка.

Подача настоящей заявки на участие в аукционе в соответствии со статьей 438 Гражданского кодекса Российской Федерации является акцептом оферты, содержащейся в извещении о проведении аукциона.

В соответствии с п. 11 ч. 1 ст. 6 Федерального закона от 27.07.2006 № 152-ФЗ «О персональных данных» допускается обработка персональных данных без согласия субъекта, если осуществляется обработка персональных данных, подлежащих опубликованию или обязательному раскрытию в соответствии с федеральным законом.

#### **Банковские реквизиты счета для возврата задатка:**

**для участника – физического лица:**

ФИО Заявителя-физического лица \_\_\_\_\_

место жительства \_\_\_\_\_

электронная почта \_\_\_\_\_

контактный номер телефона \_\_\_\_\_

**банковские реквизиты счета для возврата задатка:** \_\_\_\_\_

\_\_\_\_\_

для участника – юридического лица, ИП:

полное наименование \_\_\_\_\_

место нахождения \_\_\_\_\_

электронная почта \_\_\_\_\_

данные юридического лица (ОГРН, ОГРНИП, ИНН) \_\_\_\_\_

контактный номер телефона \_\_\_\_\_

банковские реквизиты счета для возврата задатка: \_\_\_\_\_

К заявке прилагаются документы на \_\_\_\_\_ листах.

**В соответствии с п. 6 ст. 39.13 ЗК РФ заявка на участие в электронном аукционе с указанием банковских реквизитов счета для возврата задатка направляется оператору электронной площадки в форме электронного документа с приложением документов, указанных в подпунктах 2 - 4 пункта 1, пункте 1.1 статьи 39.12 ЗК РФ.**

**Предоставление документов, подтверждающих внесение задатка, признается заключение соглашения о задатке.**

**Заявка на участие в электронном аукционе, а также прилагаемые к ней документы подписываются усиленной квалифицированной электронной подписью заявителя.**

\_\_\_\_\_  
*подпись заявителя*  
(полномочного представителя Заявителя)

**ДОГОВОР №**  
**аренды земельного участка**

**Город Липецк, Липецкая область, Российская Федерация**  
**\_\_\_\_\_ две тысячи двадцать шестого года**

На основании протокола об итогах аукциона на право заключения договора аренды земельного участка от \_\_\_\_ 2026 министерство имущественных и земельных отношений Липецкой области в лице министра Никитенковой Ирины Дмитриевны, действующего на основании Положения о министерстве имущественных и земельных отношений Липецкой области, именуемое в дальнейшем Арендодатель, с одной стороны и \_\_\_\_\_, именуемый в дальнейшем Арендатор, с другой стороны, именуемые в дальнейшем Стороны, заключили настоящий договор (далее - Договор) о нижеследующем:

**1. ПРЕДМЕТ ДОГОВОРА**

1.1. Арендодатель предоставляет, а Арендатор принимает в аренду земельный участок, государственная собственность на который не разграничена:

категория земель	земли населенных пунктов
кадастровый номер	48:13:1230233:443
площадь	560 кв. м
местоположение	Российская Федерация, Липецкая область, Липецкий муниципальный округ, село Елецкое
разрешенное использование	обеспечение занятий спортом в помещениях,

именуемый в дальнейшем Участок, в целях обеспечения занятий спортом в помещениях.

1.2. Вид разрешенного использования и цель, указанные в пункте 1.1 Договора, изменению не подлежат.

1.3. Арендодатель подтверждает, что на момент заключения Договора передаваемый Участок не обременен правами третьих лиц.

1.4. Сведения об Участке, изложенные в Договоре и приложениях к нему, являются достаточными для надлежащего использования Участка в соответствии с целями, указанными в Договоре.

1.5. Земельный участок имеет ограничения, предусмотренные ст. 56 Земельного кодекса Российской Федерации.

**2. СРОК ДОГОВОРА**

2.1. Срок аренды земельного участка устанавливается с \_\_. \_\_. 2026 по \_\_. \_\_. 2028.

2.2. Настоящий Договор считается заключенным с момента его подписания и подлежит государственной регистрации в органе, осуществляющим государственную регистрацию прав.

**3. УСЛОВИЯ ПРЕДОСТАВЛЕНИЯ УЧАСТКА**

3.1. Арендодатель передал, а Арендатор принял Участок, указанный в п.1.1 Договора, \_\_. \_\_. 2026 года. Настоящий Договор имеет силу передаточного акта, его подписание Сторонами подтверждает передачу Участка Арендодателем и его принятие Арендатором.

3.2. По истечении срока действия Договора Участок должен быть возвращен Арендодателю в пятидневный срок с даты прекращения (расторжения) Договора по акту приема-передачи, составленному Арендатором и подписанному Сторонами.

3.3. Арендатор использует Участок в соответствии с особыми условиями, установленными в настоящем Договоре.

#### 4. АРЕНДНАЯ ПЛАТА

4.1. Размер ежегодной арендной платы составляет \_\_\_\_\_ рублей 00 копеек. Арендные платежи в размере \_\_\_\_\_ рублей 00 копеек за первый год аренды вносятся Арендатором в соответствии с протоколом об итогах аукциона в течение 3 (трех) банковских дней со дня размещения протокола об итогах аукциона на официальном сайте. Арендная плата за первый год аренды, внесенная Арендатором в соответствии с условиями, установленными в настоящем пункте, при досрочном расторжении Договора в первый год аренды перерасчету и возврату не подлежит.

Начиная с \_\_. \_\_. 2027 арендные платежи вносятся Арендатором равными долями, ежеквартально - не позднее 25 числа последнего месяца квартала, а за IV квартал - не позднее 15 ноября текущего года.

В случае прекращения договора аренды земельного участка арендная плата вносится в течение 3-х банковских дней с момента его прекращения.

4.2. Арендатор вносит арендную плату за пользование земельным участком в рублях по следующим реквизитам:

Наименование получателя ДС:	Управление Федерального казначейства по Липецкой области (министерство имущественных и земельных отношений Липецкой области)
л/с получателя:	04462008950
ИНН получателя:	4826006839
КПП получателя:	482601001
р/с получателя:	03100643000000014600
Кор счет получателя:	40102810945370000112
Банк получателя:	ОКЦ №1 Волго-Вятского ГУ Банка России//УФК по Липецкой области г. Липецк
БИК:	042202112
КБК:	04211105012140000120
ОКТМО:	42540000

4.3. Обязанность Арендатора по внесению арендных платежей считается исполненной с момента поступления денежных средств на счет, указанный в п. 4.2. Договора.

4.4. Неиспользование Участка Арендатором не может служить основанием невнесения арендной платы.

#### 5. ПРАВА И ОБЯЗАННОСТИ СТОРОН

5.1. Арендодатель имеет право:

5.1.1. Потребовать расторжения Договора в судебном порядке в случае:

- не использования Арендатором предоставленного Участка в течение 6 месяцев;
- не осуществление архитектурно-строительного проектирования в течение 6 месяцев;
- использования Участка не по целевому назначению и принадлежности к той или иной категории земель;
- использования Участка, приводящего к значительному ухудшению экологической обстановки или его порче;
- двукратного невнесения арендной платы в установленный Договором срок;
- необходимости изъятия Участка для государственных и муниципальных нужд;
- создания или возведения на земельном участке самовольной постройки либо невыполнения обязанностей, предусмотренных п. 11 ст. 55.32 Градостроительного кодекса

РФ, в сроки, установленные решением о сносе самовольной постройки либо решением о сносе самовольной постройки, либо решением о сносе самовольной постройки или ее приведении в соответствие с установленными требованиями;

- нарушений Арендатором других условий Договора, а также в иных случаях, предусмотренных законодательством.

5.1.2. Осуществлять контроль за целевым использованием и охраной земельного участка, предоставленного в аренду.

5.1.3. На беспрепятственный доступ на территорию арендуемого Участка с целью его осмотра на предмет соблюдения условий Договора.

5.1.4. Требовать внесения арендной платы за все время, складывающееся с даты приема-передачи, до даты возврата Участка Арендатором в порядке, установленном п. 3.2 Договора.

5.1.5. Требовать досрочного внесения арендной платы за 2 срока подряд в установленный Арендодателем срок при существенном нарушении Арендатором сроков внесения арендной платы, установленных п. 4.1. Договора.

5.1.6. На возмещение убытков, причиненных ухудшением качества Участка и экологической обстановки в результате хозяйственной деятельности Арендатора, а также по иным основаниям, предусмотренным законодательством Российской Федерации.

5.1.7. Требовать от Арендатора выполнения условий Договора.

5.1.8. В одностороннем порядке отказаться от договора аренды земельного участка или исполнения договора аренды земельного участка при условии невыполнения арендатором соответствующих обязанностей, предусмотренных п. 11 статьи 55.32 Градостроительного кодекса Российской Федерации, в сроки, установленные решением о сносе самовольной постройки либо решением о сносе самовольной постройки или ее приведении в соответствие с установленными требованиями, принятыми в соответствии с гражданским законодательством. Уведомление об одностороннем отказе от договора аренды земельного участка или исполнения договора аренды земельного участка направляется Арендодателем в течение одного месяца со дня поступления от уполномоченного органа уведомления о невыполнении арендатором указанных обязанностей в срок, установленный решением о сносе самовольной постройки либо решением о сносе самовольной постройки или ее приведении в соответствие с установленными требованиями, за исключением случаев, указанных в пунктах 5 и 7 статьи 46 Земельного кодекса Российской Федерации.

5.2. Арендодатель обязан:

5.2.1. Выполнять в полном объеме все условия Договора.

5.2.2. Не вмешиваться в хозяйственную деятельность Арендатора.

5.2.3. Письменно, своевременно уведомить Арендатора об изменении реквизитов счета, указанного в п. 4.2. Договора.

5.3. Арендатор имеет право:

5.3.1. Использовать Участок на условиях, установленных Договором.

5.3.2. Досрочно расторгнуть Договор, направив не менее чем за шестьдесят календарных дней уведомление Арендодателю о намерении расторгнуть Договор с указанием причин расторжения.

5.3.3. В случае отчуждения (продажи) недвижимости – исключительно объекта незавершенного строительства, передать свои права и обязанности по Договору путем заключения с лицом, приобретающим права на такое имущество (новым собственником имущества), расположенного на арендованном земельном участке, соглашения о переходе прав и обязанностей (перемене лиц в обязательстве) по Договору аренды Участка, как отдельной письменной формой так и при оформлении сделки отчуждения (продажи) недвижимости, в пределах срока его действия.

5.3.4. Ежегодно производить согласование расчета причитающихся платежей Арендодателю.

5.4. Аренда земельного участка может быть прекращена в соответствии со ст. 107 Земельного кодекса Российской Федерации по инициативе арендатора в случае установления зоны с особыми условиями использования территории, в границах которой

полностью или частично расположен земельный участок, если использование земельного участка в соответствии с его разрешенным использованием в связи с установлением зоны с особыми условиями использования территории невозможно.

5.5.Арендатор обязан:

5.5.1. Выполнять в полном объеме все условия Договора.

5.5.2. Обеспечить вынос границ Участка на местность и сохранность межевых знаков в соответствии со сведениями из ЕГРН.

5.5.3. Использовать Участок в соответствии с целью и условиями, установленными Договором.

5.5.4. Своевременно в соответствии с п. 4.1. Договора вносить арендную плату.

5.5.5. Не допускать действий, приводящих к ухудшению качественных характеристик Участка, экологической обстановки на арендуемой территории.

5.5.6. Возместить убытки, причиненные ухудшением качества арендованного Участка в результате деятельности Арендатора либо привлеченных им третьих лиц.

5.5.7. Выполнять требования соответствующих служб в части эксплуатации подземных и наземных коммуникаций, сооружений, дорог, проездов и т.п., и не препятствовать их ремонту и обслуживанию.

5.5.8. В случае, если земельный участок полностью или частично расположен в охранной зоне, установленной в отношении линейного объекта, обеспечить допуск представителей собственника линейного объекта или представителей организации, осуществляющей эксплуатацию линейного объекта, к данному объекту в целях обеспечения его безопасности.

5.5.9. Самостоятельно или по договору с третьими лицами производить уборку Участка, а также территории, по периметру прилегающей к нему на расстоянии 2-х метров со стороны земель, не находящихся в пользовании иных лиц и заключить договор на сбор и вывоз бытовых отходов с организацией, предоставляющей такие услуги.

5.5.10. Не препятствовать юридическим лицам, осуществляющим (на основании соответствующего решения уполномоченного органа власти) геодезические, геологоразведочные, землеустроительные и другие исследования и изыскания в проведении этих работ.

5.5.11. Не нарушать права других землепользователей и арендаторов. Не препятствовать третьим лицам – смежным землепользователям в осуществлении своих прав по пользованию и владению этими лицами, находящимися у них в пользовании смежными с Арендатором земельными участками.

5.5.12. Обеспечивать Арендодателю (его законным представителям), органам государственного контроля свободный доступ на Участок, на специально выделенные части Участка.

5.5.13. В случае изменения адреса или иных реквизитов местонахождения (регистрации) Арендатора в десятидневный срок направить Арендодателю письменное уведомление об этом.

5.5.14. В случае завершения строительства и регистрации права собственности, переоформить право пользования Участком в соответствии с законодательством Российской Федерации.

5.5.15. При организации работ, связанных с нарушением целостного почвенного покрова сохранять плодородный слой почвы при его снятии, излишний объем плодородного слоя почвы передавать по акту в уполномоченный орган.

5.5.16. В соответствии с Водным кодексом Российской Федерации обеспечить инженерную защиту объекта капитального строительства от затопления, подтопления.

5.5.17. Соблюдать требования законодательства по использованию земельного участка в зонах с особыми условиями использования территории.

5.6.Арендодатель и Арендатор имеют иные права и несут иные обязанности, установленные законодательством Российской Федерации.

## 6. ОТВЕТСТВЕННОСТЬ СТОРОН

6.1. В случае невнесения арендной платы в установленный договором или уведомлением срок Арендатор уплачивает неустойку (пеню). Неустойка (пеня) начисляется за каждый календарный день просрочки исполнения обязанности по оплате, начиная со следующего за установленным Договором или уведомлением днем оплаты. Неустойка (пеня) за каждый день просрочки определяется в процентах от неуплаченной суммы платежа. Процентная ставка неустойки (пени) устанавливается в размере одной трехсотой действующей на дату истечения срока очередного платежа в соответствии с пунктом 4.1 Договора ставки рефинансирования Центрального банка Российской Федерации. Неустойка (пеня) перечисляется по следующим реквизитам:

Наименование получателя ДС:	Управление Федерального казначейства по Липецкой области (министерство имущественных и земельных отношений Липецкой области)
л/с получателя:	04462008950
ИНН получателя:	4826006839
КПП получателя:	482601001
р/с получателя:	031006430000000014600
Кор/счет получателя:	40102810945370000112
Банк получателя:	ОКЦ №1 Волго-Вятского ГУ Банка России//УФК по Липецкой области г. Липецк
БИК:	042202112
КБК:	04211607090140000140
ОКТМО:	42540000

6.2. В случае нарушения п. 3.2 Договора Арендатор уплачивает за каждый день просрочки исполнения обязательства неустойку (пеню) в размере 5 % процентов арендной платы, рассчитанной по ставкам года, когда должна состояться передача Участка, без учета льгот (при их наличии у Арендатора) по арендной плате за землю.

6.3. Уплата неустойки (пени) не освобождает Арендатора от надлежащего выполнения условий Договора.

6.4. Арендатор несет ответственность в размере реального ущерба, понесенного Арендодателем в связи с неисполнением или (и) ненадлежащим исполнением Арендатором обязательств по Договору.

6.5. Ответственность Сторон за нарушение обязательств по Договору, вызванных действием обстоятельств непреодолимой силы, регулируется законодательством Российской Федерации.

6.6. Ответственность Сторон, не предусмотренная Договором, определяется в соответствии с действующим законодательством Российской Федерации на момент заключения Договора.

## 7. РАССМОТРЕНИЕ СПОРОВ

7.1. Споры и разногласия, возникшие при реализации Договора, разрешаются путем переговоров. При недостижении согласия заинтересованная Сторона вправе обратиться в суд по истечении 7 календарных дней со дня направления претензии (требования).

7.2. Стороны пришли к соглашению, что споры, возникающие при исполнении Договора и неурегулированные в добровольном порядке, в соответствии с пунктом 7.1 Договора, подлежат рассмотрению в суде по юридическому адресу Арендодателя.

## 8. ИЗМЕНЕНИЕ, РАСТОРЖЕНИЕ И ПРЕКРАЩЕНИЕ ДОГОВОРА

8.1. Условия Договора могут быть изменены и дополнены только при согласии Сторон в форме дополнительного соглашения, являющегося его неотъемлемой частью и зарегистрированного в установленном порядке.

8.2. Настоящий Договор может быть расторгнут досрочно с момента подписания Сторонами соглашения о расторжении Договора и его регистрации в органе, осуществляющем государственную регистрацию прав.

8.3. Договор может быть расторгнут по требованию Арендодателя по решению суда на основании и в порядке, установленном гражданским законодательством.

8.4. В случае расторжения Договора в связи с неисполнением обязательств по Договору со стороны Арендатора, либо отказа от исполнения обязательств по Договору со стороны Арендатора, все понесенные затраты, связанные с освоением Участка, Арендатору со стороны Арендодателя компенсации не подлежит.

## 9. ОСОБЫЕ УСЛОВИЯ ДОГОВОРА

9.1. В случае прекращения деятельности (смерти) Арендатора, его правопреемник должен направить Арендодателю письменное уведомление об этом с заявкой на оформление новых документов, удостоверяющих право на Участок, или заявить отказ.

9.2. Арендатор не имеет преимущественного права на заключение на новый срок Договора аренды такого земельного участка без проведения торгов.

## 10. ЗАКЛЮЧИТЕЛЬНЫЕ ПОЛОЖЕНИЯ

10.1. Договор составлен в двух экземплярах на шести листах на русском языке, по одному экземпляру хранится у Сторон по Договору. Все экземпляры идентичны и имеют одинаковую силу.

## 11. РЕКВИЗИТЫ И ПОДПИСИ СТОРОН

### АРЕНДОДАТЕЛЬ:

Министерство имущественных и земельных отношений Липецкой области

Адрес (местонахождение):  
398019, г. Липецк,  
ул. Валентина Скороходова, д. 2

ИНН: 4826006839  
ОГРН: 1024840853696  
Телефон: (4742) 22-27-32

\_\_\_\_\_ / И.Д. Никитенкова

(подпись)

### АРЕНДАТОР:

\_\_\_\_\_ /

(подпись)

М.П.

**Ограничения прав на земельный участок**

Согласно разделам №№ 1, 4.1 выписки из ЕГРН от 10.04.2026 года № КУВИ-001/2026-48857809 для земельного участка с кадастровым номером: 48:13:1230233:443 зарегистрированы следующие ограничения:

Земельный участок			
вид объекта недвижимости			
Лист № 2 раздела 1	Всего листов раздела 1: 6	Всего разделов: 5	Всего листов выписки: 12
10.04.2026г. № КУВИ-001/2026-48857809			
Кадастровый номер:		48:13:1230233:443	
Сведения о том, что земельный участок полностью расположен в границах зоны с особыми условиями использования территории, территории объекта культурного наследия, сельскохозяйственного угодья в составе земель сельскохозяйственного назначения, публичного сервитута		<p>Земельный участок полностью расположен в границах зоны с реестровым номером 48:20-6.2046 от 16.06.2020, ограничение использования земельного участка в пределах зоны: 1.Размещение складов горюче-смазочных материалов, ядохимикатов и минеральных удобрений, накопителей промстоков, шламохранилищ и других объектов,обуславливающих опасность химического загрязнения подземных вод в пределах третьего пояса ЗСО, допускается при : -использовании защищенных подземных вод; -условии выполнения специальных мероприятий по защите водоносного горизонта от загрязнения; -наличии согласования в установленном законодательством РФ порядке с учетом геологического заключения. Бурение новых скважин и новое строительство, связанное с нарушением почвенного покрова осуществлять при соблюдении требований градостроительного, санитарного и природного законодательства.Запрещена закачка отработанных вод в подземные горизонты, подземное складирование твердых отходов и разработка недр земли. , вид/наименование: Зона санитарной охраны источников водоснабжения и водопроводов питьевого назначения водозабора №5 "Сырский-1", расположенного по адресу: г. Липецк, ул. Катюкова, владение 3 (третий пояс), тип: Зона санитарной охраны источников водоснабжения и водопроводов питьевого назначения, решения: 1. дата решения: 03.03.2018, номер решения: 222, наименование ОГВ/ОМСУ: Правительство РФ, источник официального опубликования: "Собрание законодательства РФ", 12.03.2018, N 11, ст. 1636. 2. дата решения: 26.05.2020, номер решения: 01-03/190, наименование ОГВ/ОМСУ: Управление жилищно-коммунального хозяйства Липецкой области, источник официального опубликования: "Липецкая газета", N 65, 02.06.2020 Земельный участок полностью расположен в границах зоны с реестровым номером 48:13-6.4733 от 21.02.2020, ограничение использования земельного участка в пределах зоны: Режим использования территорий ЗСО, в пределах второго и третьего поясов, должен выполняться юридическими и физическими лицами, чьи земли и объекты недвижимости расположены на данных территориях, обязаны выполнять требования нормативных документов по ведению хозяйственной деятельности на территории указанных поясов. По второму и третьему поясу ЗСО запрещается: 1) осуществлять закачку отработанных вод в подземные горизонты; 2) подземное складирование отходов; 3) размещение складов горюче-смазочных материалов, ядохимикатов и минеральных удобрений, накопителей промстоков, шламохранилищ и других объектов, обуславливающих опасность химического загрязнения подземных вод; 4) юридические и физические лица, чьи земли и объекты недвижимости расположены на территории второго и третьего поясов ЗСО, обязаны выполнять требования по ведению хозяйственной деятельности на территории указанных поясов, а именно: - работы с нарушением почвенного покрова (бурение новых скважин, выемка грунта, строительство) на землях второго и третьего поясов производить при обязательном согласовании с</p>	

Земельный участок			
вид объекта недвижимости			
Лист № 3 раздела 1	Всего листов раздела 1: 6	Всего разделов: 5	Всего листов выписки: 12
10.04.2026г. № КУВИ-001/2026-48857809			
Кадастровый номер:		48:13:1230233:443	
Сведения о том, что земельный участок полностью расположен в границах зоны с особыми условиями использования территории, территории объекта культурного наследия, сельскохозяйственного угодья в составе земель сельскохозяйственного назначения, публичного сервитута		<p>органами, осуществляющими санитарноэпидемиологический надзор и другими заинтересованными ведомствами при условии соблюдения строительных, санитарных, экологических требований; - запрещается выполнять мероприятия по закачке отработанных вод в подземные горизонты, подземное складирование твердых отходов и разработка недр земли, размещение складов ГСМ, ядохимикатов и минеральных удобрений, накопление промышленных стоков, устройство шламохранилищ и других объектов, обуславливающих опасность химического загрязнения подземных вод; - использовать удобрения в соответствии с нормативным расчетом агрохимической лаборатории; - не складировать и хранить твердые бытовые и промышленные отходы в оврагах и балках., вид/наименование: Зона санитарной охраны 3 пояса одиночного водозабора № 423034 (№ скважины по ГВК 42203151, 42203152) ОГУП "Липецкоблводоканал" Липецкая область, Липецкий район, Ленинский сельсовет, с. Елецкое, тип: Зона санитарной охраны источников водоснабжения и водопроводов питьевого назначения, дата решения: 03.12.2018, номер решения: 01-03/480, наименование ОГВ/ОМСУ: Управление жилищно-коммунального хозяйства Липецкой области, источник официального опубликования: "Липецкая газета" № 34, от 20.02.2019 г. Земельный участок полностью расположен в границах зоны с реестровым номером 48:13-6.4141 от 24.12.2018, ограничение использования земельного участка в пределах зоны: В третьем поясе зоны санитарной охраны запрещается: 1) осуществлять закачку отработанных вод в подземные горизонты; 2) подземное складирование отходов; 3) размещение складов горюче-смазочных материалов, ядохимикатов и минеральных удобрений, накопителей промстоков, шламохранилищ и других объектов, обуславливающих опасность химического загрязнения подземных вод; 4) юридические и физические лица, чьи земли и объекты недвижимости расположены на территории третьего пояса ЗСО, обязаны выполнять требования по ведению хозяйственной деятельности, а именно: - работать с нарушением почвенного покрова (бурение новых скважин, выемка грунта, строительство) проводить при обязательном согласовании с органами, осуществляющими санитарно-эпидемиологический надзор и другими заинтересованными ведомствами при условии соблюдения строительных, санитарных, экологических требований; - запрещается выполнение мероприятий по закачке отработанных вод в подземные горизонты, подземное складирование твердых отходов и разработка недр земли, размещение складов ГСМ, ядохимикатов и минеральных удобрений, накопление промышленных стоков, устройство шламохранилищ и других объектов, обуславливающих опасность химического загрязнения подземных вод; - использовать удобрения в соответствии с нормативным расчетом агрохимической лаборатории; - не складировать и хранить твердые бытовые и промышленные отходы в оврагах и балках., вид/наименование: Зона санитарной охраны 3 пояса одиночного водозабора №423415 по ГВК (№ скважин по ГВК 42203153, 42205048) ОГУП</p>	
Сведения о том, что земельный участок полностью расположен в границах зоны с особыми условиями использования территории, территории объекта культурного наследия, сельскохозяйственного угодья в составе земель сельскохозяйственного назначения, публичного сервитута		«Липецкоблводоканал», Липецкая область, Липецкий район, с.Елецкое, тип: Зона санитарной охраны источников водоснабжения и водопроводов питьевого назначения, дата решения: 29.12.2017, номер решения: 01-03/563, наименование ОГВ/ОМСУ: Управление жилищно-коммунального хозяйства Липецкой области, источник официального опубликования: "Липецкая газета", N 39, 02.03.2018	

Земельный участок			
вид объекта недвижимости			
Лист № 5 раздела 1	Всего листов раздела 1: 6	Всего разделов: 5	Всего листов выписки: 12
10.04.2026г. № КУВИ-001/2026-48857809			
Кадастровый номер:		48:13:1230233;443	
Сведения о том, что земельный участок образован из земель или земельного участка, государственная собственность на которые не разграничена:		Земельный участок образован из земель или земельного участка, государственная собственность на которые не разграничена. В соответствии с Федеральным законом от 25 октября 2001 г. № 137-ФЗ "О введении в действие Земельного кодекса Российской Федерации" орган Министерство имущественных и земельных отношений Липецкой области уполномочен на распоряжение таким земельным участком.	
Сведения о наличии земельного спора о местоположении границ земельных участков:		данные отсутствуют	
Статус записи об объекте недвижимости:		Сведения об объекте недвижимости имеют статус "актуальные"	
Особые отметки:		Сведения об ограничениях права на объект недвижимости, обременениях данного объекта, не зарегистрированных в реестре прав, ограничений прав и обременений недвижимого имущества: вид ограничения (обременения): ограничения прав на земельный участок, предусмотренные статьей 56 Земельного кодекса Российской Федерации; срок действия: с 19.11.2025; реквизиты документа-основания: постановление "Об утверждении Правил установления санитарно-защитных зон и использования земельных участков, расположенных в границах санитарно-защитных зон" от 03.03.2018 № 222 выдан: Правительство РФ; приказ "Об утверждении корректировки проекта зоны санитарной охраны с пересмотром установленных в нем границ зоны санитарной охраны и составляющих ее поясов эксплуатируемого АО "ЛГЭК" водозабора N 5 "Сырский-1", расположенного по адресу: г. Липецк, ул. Катюкова, владение 3, и об установлении границ и режима зоны санитарной охраны для водозабора N 5 "Сырский-1" АО "ЛГЭК", Г. Липецк, ул. Катюкова, владение 3, на период с 2020 года по 2031 год" от 26.05.2020 № 01-03/190 выдан: Управление жилищно-коммунального хозяйства Липецкой области. вид ограничения (обременения): ограничения прав на земельный участок, предусмотренные статьей 56 Земельного кодекса Российской Федерации; срок действия: с 19.11.2025; реквизиты документа-основания: приказ от 03.12.2018 № 01-03/480 выдан: Управление жилищно-коммунального хозяйства Липецкой области. вид ограничения (обременения): ограничения прав на земельный участок, предусмотренные статьей 56 Земельного кодекса Российской Федерации; срок действия: с 19.11.2025; реквизиты документа-основания: приказ об утверждении "Проекта организации зоны санитарной охраны одиночного водозабора N 423415 по ГВК ОГУП "Липецкоблводоканал", Липецкая область, Липецкий район, с. Елецкое и об установлении границ и режима зоны санитарной охраны для одиночного водозабора N 423415 по ГВК ОГУП "Липецкоблводоканал", Липецкая область, Липецкий район, с. Елецкое на период с 2018 года по 2043 год от 29.12.2017 № 01-03/563 выдан: Управление жилищно-коммунального хозяйства Липецкой области. Земельный участок подлежит снятию с государственного кадастрового учета по истечении пяти лет со дня его государственного кадастрового учета, если на него не будут	

Земельный участок вид объекта недвижимости			
Лист № 6 раздела 1	Всего листов раздела 1: 6	Всего разделов: 5	Всего листов выписки: 12
10.04.2026г, № КУВИ-001/2026-48857809			
Кадастровый номер:		48:13:1230233:443	
зарегистрированы права. Граница земельного участка пересекает границы земельных участков (земельного участка) с кадастровыми номерами (кадастровым номером) 48:13:1230233:442. Сведения, необходимые для заполнения разделов: 2 - Сведения о зарегистрированных правах; 4 - Сведения о частях земельного участка, отсутствуют.			
Земельный участок вид объекта недвижимости			
Лист № 1 раздела 4.1	Всего листов раздела 4.1: 3	Всего разделов: 5	Всего листов выписки: 12
10.04.2026г, № КУВИ-001/2026-48857809			
Кадастровый номер:		48:13:1230233:443	
Учетный номер части	Площадь, м2	Содержание ограничения в использовании или ограничения права на объект недвижимости или обременения объекта недвижимости	
1	2	3	
	Весь	<p>вид ограничения (обременения): ограничения прав на земельный участок, предусмотренные статьей 56 Земельного кодекса Российской Федерации;</p> <p>Срок действия: не установлен;</p> <p>реквизиты документа-основания: постановление "Об утверждении Правил установления санитарно-защитных зон и использования земельных участков, расположенных в границах санитарно-защитных зон" от 03.03.2018 № 222 выдан: Правительство РФ; приказ "Об утверждении корректировки проекта зоны санитарной охраны с пересмотром установленных в нем границ зоны санитарной охраны и составляющих ее поясов эксплуатируемого АО "ЛГЭК" водозабора N 5 "Сырский-1", расположенного по адресу: г. Липецк, ул. Катюкова, владение 3, и об установлении границ и режима зоны санитарной охраны для водозабора N 5 "Сырский-1" АО "ЛГЭК", Г. Липецк, ул. Катюкова, владение 3, на период с 2020 года по 2031 год" от 26.05.2020 № 01-03/190 выдан: Управление жилищно-коммунального хозяйства Липецкой области;</p> <p>Содержание ограничения (обременения): 1.Размещение складов горюче-смазочных материалов, ядохимикатов и минеральных удобрений, накопителей промстоков, шламохранилищ и других объектов,обусловливающих опасность химического загрязнения подземных вод в пределах третьего пояса ЗСО, допускается при : -использовании защищенных подземных вод; -условии выполнения специальных мероприятий по защите водоносного горизонта от загрязнения; -наличии согласования в установленном законодательством РФ порядке с учетом геологического заключения. Бурение новых скважин и новое строительство, связанное с нарушением почвенного покрова осуществлять при соблюдении требований градостроительного, санитарного и природного законодательства.Запрещена закачка отработанных вод в подземные горизонты, подземное складирование твердых отходов и разработка недр земли. ;</p> <p>Реестровый номер границы: 48:20-6.2046;</p> <p>Вид объекта реестра границ: Зона с особыми условиями использования территории;</p> <p>Вид зоны по документу: Зона санитарной охраны источников водоснабжения и водопроводов питьевого назначения водозабора №5 "Сырский-1", расположенного по адресу: г. Липецк, ул. Катюкова, владение 3 (третий пояс); Тип зоны: Зона санитарной охраны источников водоснабжения и водопроводов питьевого назначения</p>	

Земельный участок			
вид объекта недвижимости			
Лист № 2 раздела 4.1	Всего листов раздела 4.1: 3	Всего разделов: 5	Всего листов выписки: 12
10.04.2026г. № КУВИ-001/2026-48857809			
Кадастровый номер:		48:13:1230233:443	
Весь	<p>вид ограничения (обременения): ограничения прав на земельный участок, предусмотренные статьей 56 Земельного кодекса Российской Федерации;</p> <p>Срок действия: не установлен;</p> <p>реквизиты документа-основания: приказ от 03.12.2018 № 01-03/480 выдан: Управление жилищно-коммунального хозяйства Липецкой области;</p> <p>Содержание ограничения (обременения): Режим использования территорий ЗСО, в пределах второго и третьего поясов, должен выполняться юридическими и физическими лицами, чьи земли и объекты недвижимости расположены на данных территориях, обязаны выполнять требования нормативных документов по ведению хозяйственной деятельности на территории указанных поясов. По второму и третьему поясу ЗСО запрещается: 1) осуществлять закачку отработанных вод в подземные горизонты; 2) подземное складирование отходов; 3) размещение складов горюче-смазочных материалов, ядохимикатов и минеральных удобрений, накопителей промстоков, шламохранилищ и других объектов, обуславливающих опасность химического загрязнения подземных вод; 4) юридические и физические лица, чьи земли и объекты недвижимости расположены на территории второго и третьего поясов ЗСО, обязаны выполнять требования по ведению хозяйственной деятельности на территории указанных поясов, а именно: - работы с нарушением почвенного покрова (бурение новых скважин, выемка грунта, строительство) на землях второго и третьего поясов производить при обязательном согласовании с органами, осуществляющими санитарноэпидемиологический надзор и другими заинтересованными ведомствами при условии соблюдения строительных, санитарных, экологических требований; - запрещается выполнять мероприятия по закачке отработанных вод в подземные горизонты, подземное складирование твердых отходов и разработка недр земли, размещение складов ГСМ, ядохимикатов и минеральных удобрений, накопление промышленных стоков, устройство шламохранилищ и других объектов, обуславливающих опасность химического загрязнения подземных вод; - использовать удобрения в соответствии с нормативным расчетом агрохимической лаборатории; - не складировать и хранить твердые бытовые и промышленные отходы в оврагах и балках.;</p> <p>Реестровый номер границы: 48:13-6.4733;</p> <p>Вид объекта реестра границ: Зона с особыми условиями использования территории;</p> <p>Вид зоны по документу: Зона санитарной охраны 3 пояса одиночного водозабора № 423034 (№ скважины по ГВК 42203151, 42203152) ОГУП "Липецкоблводоканал" Липецкая область, Липецкий район, Ленинский сельсовет, с. Елецкое; Тип зоны: Зона санитарной охраны источников водоснабжения и водопроводов питьевого назначения</p>		
Весь	<p>вид ограничения (обременения): ограничения прав на земельный участок, предусмотренные статьей 56 Земельного кодекса Российской Федерации;</p> <p>Срок действия: не установлен;</p>		

Земельный участок			
вид объекта недвижимости			
Лист № 3 раздела 4.1	Всего листов раздела 4.1: 3	Всего разделов: 5	Всего листов выписки: 12
10.04.2026г. № КУВИ-001/2026-48857809			
Кадастровый номер:		48:13:1230233:443	
	<p>реквизиты документа-основания: приказ об утверждении "Проекта организации зоны санитарной охраны одиночного водозабора N 423415 по ГVK ОГУП "Липецкоблводоканал", Липецкая область, Липецкий район, с. Елецкое и об установлении границ и режима зоны санитарной охраны для одиночного водозабора N 423415 по ГVK ОГУП "Липецкоблводоканал", Липецкая область, Липецкий район, с. Елецкое на период с 2018 года по 2043 год от 29.12.2017 № 01-03/563 выдан: Управление жилищно-коммунального хозяйства Липецкой области;</p> <p>Содержание ограничения (обременения): В третьем поясе зоны санитарной охраны запрещается: 1) осуществлять закачку отработанных вод в подземные горизонты; 2) подземное складирование отходов; 3) размещение складов горюче-смазочных материалов, ядохимикатов и минеральных удобрений, накопителей промстоков, шламохранилищ и других объектов, обуславливающих опасность химического загрязнения подземных вод; 4) юридические и физические лица, чьи земли и объекты недвижимости расположены на территории третьего пояса ЗСО, обязаны выполнять требования по ведению хозяйственной деятельности, а именно: - работать с нарушением почвенного покрова (бурение новых скважин, выемка грунта, строительство) проводить при обязательном согласовании с органами, осуществляющими санитарно-эпидемиологический надзор и другими заинтересованными ведомствами при условии соблюдения строительных, санитарных, экологических требований; - запрещается выполнение мероприятий по закачке отработанных вод в подземные горизонты, подземное складирование твердых отходов и разработка недр земли, размещение складов ГСМ, ядохимикатов и минеральных удобрений, накопление промышленных стоков, устройство шламохранилищ и других объектов, обуславливающих опасность химического загрязнения подземных вод; - использовать удобрения в соответствии с нормативным расчетом агрохимической лаборатории; - не складировать и хранить твердые бытовые и промышленные отходы в оврагах и балках.;</p> <p>Реестровый номер границы: 48:13-6.4141;</p> <p>Вид объекта реестра границ: Зона с особыми условиями использования территории;</p> <p>Вид зоны по документу: Зона санитарной охраны 3 пояса одиночного водозабора №423415 по ГVK (№ скважин по ГVK 42203153, 42205048) ОГУП «Липецкоблводоканал», Липецкая область, Липецкий район, с.Елецкое; Тип зоны: Зона санитарной охраны источников водоснабжения и водопроводов питьевого назначения</p>		

**Максимально и (или) минимально допустимые параметры разрешенного строительства**

Максимально и (или) минимально допустимые параметры разрешенного строительства установлены в соответствии с правилами землепользования и застройки Липецкого муниципального округа Липецкой области применительно к населенным пунктам с. Введенка, с. Воскресеновка, с. Ильино, с. Никольское, с. Ситовка, с. Елецкое, с. Ленино, с. Пады, с. Троицкое, с. Подгорное, входящим в состав Липецкого муниципального округа Липецкой области, и территории Липецкого муниципального округа Липецкой области за границами этих населенных пунктов, утвержденными приказом министерства строительства и архитектуры Липецкой области «О внесении изменений в приказ министерства строительства и архитектуры Липецкой области от 21 мая 2025 года № 211 «О принятии решения об утверждении правил землепользования и застройки Липецкого муниципального округа Липецкой области применительно к населенным пунктам с. Введенка, с. Воскресеновка, с. Ильино, с. Никольское, с. Ситовка, с. Елецкое, с. Ленино, с. Пады, с. Троицкое, с. Подгорное, входящим в состав Липецкого муниципального округа Липецкой области, и территории Липецкого муниципального округа Липецкой области за границами этих населенных пунктов» от 23.09.2025 № 420.

Виды разрешенного использования земельных участков и объектов капитального строительства, предельные (минимальные и (или) максимальные) размеры земельных участков и предельные параметры разрешенного строительства, реконструкции объектов капитального строительства зоны застройки индивидуальными жилыми домами и домами блокированной застройки (Ж-1.1)

Таблица 2

№ п/п	Виды разрешенного использования земельного участка			Предельные (минимальные и (или) максимальные) размеры земельных участков и предельные параметры разрешенного строительства, реконструкции объектов капитального строительства				
	код	наименование	описание видов разрешенного использования земельных участков	предельные (минимальные и (или) максимальные) размеры земельных участков, в том числе их площадь	минимальные отступы от границ земельных участков в целях определения мест допустимого размещения зданий, строений, сооружений, за пределами которых запрещено строительство зданий, строений, сооружений	предельное количество этажей или предельная высота зданий, строений, сооружений	максимальный процент застройки в границах земельного участка, определяемый как отношение суммарной площади земельного участка, которая может быть застроена, ко всей площади земельного участка	иные предельные параметры разрешенного строительства, реконструкции объектов капитального строительства
I. Основные виды разрешенного использования								
6.	5.1.2	Обеспечение занятий спортом в помещениях	Размещение спортивных клубов, спортивных залов, бассейнов, физкультурно-оздоровительных комплексов в зданиях и сооружениях	Минимальный размер – 200 кв. м. Максимальный размер – 10000 кв. м	6 м	Предельное количество этажей – 3	60 %	Минимальный отступ от красной линии улиц – 10 м

### Виды разрешенного использования

Виды разрешенного использования указаны в соответствии с правилами землепользования и застройки Липецкого муниципального округа Липецкой области применительно к населенным пунктам с. Введенка, с. Воскресеновка, с. Ильино, с. Никольское, с. Ситовка, с. Елецкое, с. Ленино, с. Пады, с. Троицкое, с. Подгорное, входящим в состав Липецкого муниципального округа Липецкой области, и территории Липецкого муниципального округа Липецкой области за границами этих населенных пунктов, утвержденными приказом министерства строительства и архитектуры Липецкой области «О внесении изменений в приказ министерства строительства и архитектуры Липецкой области от 21 мая 2025 года № 211 «О принятии решения об утверждении правил землепользования и застройки Липецкого муниципального округа Липецкой области применительно к населенным пунктам с. Введенка, с. Воскресеновка, с. Ильино, с. Никольское, с. Ситовка, с. Елецкое, с. Ленино, с. Пады, с. Троицкое, с. Подгорное, входящим в состав Липецкого муниципального округа Липецкой области, и территории Липецкого муниципального округа Липецкой области за границами этих населенных пунктов» от 23.09.2025 № 420.

Виды разрешенного использования земельных участков и объектов капитального строительства, предельные (минимальные и (или) максимальные) размеры земельных участков и предельные параметры разрешенного строительства, реконструкции объектов капитального строительства зоны застройки индивидуальными жилыми домами и домами блокированной застройки (Ж-1.1)

Таблица 2

№ п/п	Виды разрешенного использования земельного участка			Предельные (минимальные и (или) максимальные) размеры земельных участков и предельные параметры разрешенного строительства, реконструкции объектов капитального строительства				
	код	наименование	описание видов разрешенного использования земельных участков	предельные (минимальные и (или) максимальные) размеры земельных участков, в том числе их площадь	минимальные отступы от границ земельных участков в целях определения мест допустимого размещения зданий, строений, сооружений, за пределами которых запрещено строительство зданий, строений, сооружений	предельное количество этажей или предельная высота зданий, строений, сооружений	максимальный процент застройки в границах земельного участка, определяемый как отношение суммарной площади земельного участка, которая может быть застроена, ко всей площади земельного участка	иные предельные параметры разрешенного строительства, реконструкции объектов капитального строительства
<b>II. Основные виды разрешенного использования</b>								
1.	2.1	Для индивидуального жилищного строительства	Размещение жилого дома (отдельно стоящего здания количеством надземных этажей не более чем три, высотой не более двадцати метров, которое состоит из комнат и помещений вспомогательного использования, предназначенных для удовлетворения гражданами бытовых и иных нужд, связанных с их проживанием в таком здании, не предназначенного для раздела на самостоятельные объекты недвижимости); выращивание сельскохозяйственных культур; размещение гаражей для собственных нужд и хозяйственных построек	Минимальный размер – 700 кв. м. Максимальный размер – 3500 кв. м	3 м	Предельное количество надземных этажей – 3	60 %	Минимальный отступ от красной линии улиц – 5 м

2.	2.1.1	Малоэтажная многоквартирная жилая застройка	Размещение малоэтажных многоквартирных домов (многоквартирные дома высотой до 4 этажей, включая мансардный); обустройство спортивных и детских площадок, площадок для отдыха; размещение объектов обслуживания жилой застройки во встроенных, пристроенных и встроенно-пристроенных помещениях малоэтажного многоквартирного дома, если общая площадь таких помещений в малоэтажном многоквартирном доме не составляет более 15% общей площади помещений дома	Минимальный размер – 400 кв. м Максимальный размер – 3000 кв. м	6 м	Предельное количество этажей – 4	60 %	Минимальный отступ от красной линии улиц – 10 м
3.	2.2	Для ведения личного подсобного хозяйства (приусадебный земельный участок)	Размещение жилого дома, указанного в описании вида разрешенного использования с кодом 2.1; производство сельскохозяйственной продукции; размещение гаража и иных вспомогательных сооружений; содержание сельскохозяйственных животных	Минимальный размер – 700 кв. м Максимальный размер – 3500 кв. м	3 м	Предельное количество надземных этажей – 3	60 %	Минимальный отступ от красной линии улиц – 5 м
4.	2.3	Блокированная жилая застройка	Размещение жилого дома, блокированного с другим жилым домом (другими жилыми домами) в одном ряду общей боковой стеной (общими боковыми стенами) без проемов и имеющего отдельный выход на земельный участок; разведение декоративных и плодовых деревьев, овощных и ягодных культур; размещение гаражей для собственных нужд и иных вспомогательных сооружений; обустройство спортивных и детских площадок, площадок для отдыха	Минимальный размер – 100 кв. м. Максимальный размер – 5000 кв. м	3 м, в месте примыкания блоков – по границе земельного участка	Предельное количество надземных этажей – 3	60 %	Минимальный отступ от красной линии улиц – 5 м
5.	3.1.1	Предоставление коммунальных услуг	Размещение зданий и сооружений, обеспечивающих поставку воды, тепла, электричества, газа, отвод канализационных стоков, очистку и уборку объектов недвижимости (котельных, водозаборов, очистных сооружений, насосных станций, водопроводов, линий электропередач, трансформаторных подстанций, газопроводов, линий связи, телефонных станций, канализаций, стоянок, гаражей и мастерских для обслуживания уборочной и аварийной техники, сооружений, необходимых для сбора и плавки снега)	Не подлежат установлению	1 м	Предельное количество этажей – 2	90 %	Не подлежат установлению
6.	5.1.2	Обеспечение занятий спортом в помещениях	Размещение спортивных клубов, спортивных залов, бассейнов, физкультурно-оздоровительных комплексов в зданиях и сооружениях	Минимальный размер – 200 кв. м. Максимальный размер – 10000 кв. м	6 м	Предельное количество этажей – 3	60 %	Минимальный отступ от красной линии улиц – 10 м
7.	5.1.3	Площадки для занятий спортом	Размещение площадок для занятия спортом и физкультурой на открытом воздухе (физкультурные площадки, беговые дорожки, поля для спортивной игры)	Минимальный размер – 100 кв. м. Максимальный размер – 10000 кв. м	Не подлежит установлению	Не подлежат установлению	Не подлежат установлению	Не подлежат установлению

8.	5.1.4	Оборудованные площадки для занятий спортом	Размещение сооружений для занятия спортом и физкультурой на открытом воздухе (теннисные корты, автодромы, мотодромы, трамплины, спортивные стрельбища)	Минимальный размер – 1000 кв. м. Максимальный размер – 10000 кв. м	6 м	Предельное количество этажей – 3	60 %	Минимальный отступ от красной линии улиц – 10 м
9.	13.1	Ведение огородничества	Осуществление отдыха и (или) выращивания гражданами для собственных нужд сельскохозяйственных культур; размещение хозяйственных построек, не являющихся объектами недвижимости, предназначенных для хранения инвентаря и урожая сельскохозяйственных культур	Минимальный размер – 400 кв. м. Максимальный размер – 1500 кв. м	Не подлежит установлению	Не подлежат установлению	Не подлежат установлению	Не подлежат установлению
10.	13.2	Ведение садоводства	Осуществление отдыха и (или) выращивания гражданами для собственных нужд сельскохозяйственных культур; размещение для собственных нужд садового дома, жилого дома, указанного в описании вида разрешенного использования с кодом 2.1, хозяйственных построек и гаражей для собственных нужд	Минимальный размер – 700 кв. м. Максимальный размер – 3500 кв. м	6 м	Предельное количество надземных этажей – 3	60 %	Минимальный отступ от красной линии улиц – 10 м
III. Условно разрешенные виды использования								
11.	2.5	Среднеэтажная жилая застройка	Размещение многоквартирных домов этажностью не выше восьми этажей; благоустройство и озеленение; размещение подземных гаражей и автостоянок; обустройство спортивных и детских площадок, площадок для отдыха; размещение объектов обслуживания жилой застройки во встроенных, пристроенных и встроенно-пристроенных помещениях многоквартирного дома, если общая площадь таких помещений в многоквартирном доме не составляет более 20% общей площади помещений дома	Минимальный размер – 100 кв. м. Минимальный размер не подлежит установлению	6 м	Предельное количество этажей – 8	60 %	Минимальный отступ от красной линии улиц – 10 м
12.	2.7.1	Хранение автотранспорта	Размещение отдельно стоящих и пристроенных гаражей, в том числе подземных, предназначенных для хранения автотранспорта, в том числе с разделением на машино-места, за исключением гаражей, размещение которых предусмотрено содержанием видов разрешенного использования с кодами 2.7.2, 4.9	Не подлежат установлению	6 м	Предельное количество этажей – 2	60 %	Минимальный отступ от красной линии улиц – 10 м
13.	2.7.2	Размещение гаражей для собственных нужд	Размещение для собственных нужд отдельно стоящих гаражей и (или) гаражей, блокированных общими стенами с другими гаражами в одном ряду, имеющих общие с ними крышу, фундамент и коммуникации	Не подлежат установлению	6 м	Предельное количество этажей – 2	60 %	Минимальный отступ от красной линии улиц – 10 м
14.	3.2.3	Оказание услуг связи	Размещение зданий, предназначенных для размещения пунктов оказания услуг почтовой, телеграфной, междугородней и международной телефонной связи	Не подлежат установлению	6 м	Предельное количество этажей – 2	60 %	Минимальный отступ от красной линии улиц – 10 м
15.	3.3	Бытовое обслуживание	Размещение объектов капитального строительства, предназначенных для оказания	Минимальный размер – 200 кв. м	6 м	Предельное количество этажей – 2	60 %	Минимальный отступ от красной линии улиц – 10 м

			населению или организациям бытовых услуг (мастерские мелкого ремонта, ателье, бани, парикмахерские, прачечные, химчистки, похоронные бюро)	Максимальный размер – 8000 кв. м				м
16.	3.4.1	Амбулаторно-поликлиническое обслуживание	Размещение объектов капитального строительства, предназначенных для оказания гражданам амбулаторно-поликлинической медицинской помощи (поликлиники, фельдшерские пункты, пункты здравоохранения, центры матери и ребенка, диагностические центры, молочные кухни, станции донорства крови, клинические лаборатории)	Не подлежат установлению	6 м	Предельное количество этажей – 3	60 %	Минимальный отступ от красной линии улиц – 10 м
17.	3.5.1	Дошкольное, начальное и среднее общее образование	Размещение объектов капитального строительства, предназначенных для просвещения, дошкольного, начального и среднего общего образования (детские ясли, детские сады, школы, лицеи, гимназии, художественные, музыкальные школы, образовательные кружки и иные организации, осуществляющие деятельность по воспитанию, образованию и просвещению), в том числе зданий, спортивных сооружений, предназначенных для занятия обучающихся физической культурой и спортом	Не подлежат установлению	6 м	Предельное количество этажей – 3	60 %	Минимальный отступ от красной линии улиц – 10 м
18.	3.6.1	Объекты культурно-досуговой деятельности	Размещение зданий, предназначенных для размещения музеев, выставочных залов, художественных галерей, домов культуры, библиотек, кинотеатров и кинозалов, театров, филармоний, концертных залов, планетариев	Не подлежат установлению	6 м	Предельное количество этажей – 3	60 %	Минимальный отступ от красной линии улиц – 10 м
19.	3.7	Религиозное использование	Размещение зданий и сооружений религиозного использования. Содержание данного вида разрешенного использования включает в себя содержание видов разрешенного использования с кодами 3.7.1 - 3.7.2	Минимальный размер – 300 кв. м. Максимальный размер – 2000 кв. м	6 м	Предельное количество этажей – 3	60 %	Минимальный отступ от красной линии улиц – 10 м
20.	3.8	Общественное управление	Размещение зданий, предназначенных для размещения органов и организаций общественного управления. Содержание данного вида разрешенного использования включает в себя содержание видов разрешенного использования с кодами 3.8.1 - 3.8.2	Не подлежат установлению	6 м	Предельное количество этажей – 2	60 %	Не подлежат установлению
21.	4.1	Деловое управление	Размещение объектов капитального строительства с целью: размещения объектов управленческой деятельности, не связанной с государственным или муниципальным управлением и оказанием услуг, а также с целью обеспечения совершения сделок, не требующих передачи товара в момент их совершения между организациями, в том числе биржевая деятельность (за исключением банковской и страховой деятельности)	Не подлежат установлению	6 м	Предельное количество этажей – 2	60 %	Минимальный отступ от красной линии улиц – 10 м

22.	4.3	Рынки	Размещение объектов капитального строительства, сооружений, предназначенных для организации постоянной или временной торговли (ярмарка, рынок, базар), с учетом того, что каждое из торговых мест не располагает торговой площадью более 200 кв. м; размещение гаражей и (или) стоянок для автомобилей сотрудников и посетителей рынка	Не подлежат установлению	6 м	Предельное количество этажей – 1	60 %	Минимальный отступ от красной линии улиц – 10 м
23.	4.4	Магазины	Размещение объектов капитального строительства, предназначенных для продажи товаров, торговая площадь которых составляет до 5000 кв. м	Минимальный размер – 200 кв. м. Максимальный размер не подлежит установлению	6 м	Предельное количество этажей – 3	60 %	Минимальный отступ от красной линии улиц – 10 м
24.	4.5	Банковская и страховая деятельность	Размещение объектов капитального строительства, предназначенных для размещения организаций, оказывающих банковские и страховые услуги	Не подлежат установлению	6 м	Предельное количество этажей – 2	60 %	Минимальный отступ от красной линии улиц – 10 м
25.	4.6	Общественное питание	Размещение объектов капитального строительства в целях устройства мест общественного питания (рестораны, кафе, столовые, закусочные, бары)	Не подлежат установлению	6 м	Предельное количество этажей – 2	60 %	Минимальный отступ от красной линии улиц – 10 м
26.	4.7	Гостиничное обслуживание	Размещение гостиниц	Минимальный размер – 400 кв. м Максимальный размер – 5000 кв. м	6 м	Предельное количество этажей – 3	60 %	Минимальный отступ от красной линии улиц – 10 м
27.	4.9	Служебные гаражи	Размещение постоянных или временных гаражей, стоянок для хранения служебного автотранспорта, используемого в целях осуществления видов деятельности, предусмотренных видами разрешенного использования с кодами 3.0, 4.0, а также для стоянки и хранения транспортных средств общего пользования, в том числе в депо	Не подлежат установлению	6 м	Предельное количество этажей – 2	60 %	Минимальный отступ от красной линии улиц – 10 м
28.	4.9.1	Объекты дорожного сервиса	Размещение зданий и сооружений дорожного сервиса. Содержание данного вида разрешенного использования включает в себя содержание видов разрешенного использования с кодами 4.9.1.1 - 4.9.1.4	Не подлежат установлению	6 м	Предельное количество этажей – 2	60 %	Минимальный отступ от красной линии улиц – 10 м
29.	5.1.1	Обеспечение спортивно-зрелищных мероприятий	Размещение спортивно-зрелищных зданий и сооружений, имеющих специальные места для зрителей от 500 мест (стадионов, дворцов спорта, ледовых дворцов, ипподромов)	Минимальный размер – 1000 кв. м Максимальный размер – 20000 кв. м	6 м	Предельное количество этажей – 3	60 %	Минимальный отступ от красной линии улиц – 10 м
30.	6.8	Связь	Размещение объектов связи, радиовещания, телевидения, включая воздушные радиорелейные, надземные и подземные кабельные линии связи, линии радификации, антенные поля, усилительные пункты на кабельных линиях связи, инфраструктуру спутниковой связи и телерадиовещания, за исключением объектов связи, размещение которых предусмотрено содержанием видов	Не подлежат установлению	1 м	Предельное количество этажей – 3	90 %	Не подлежат установлению

			разрешенного использования с кодами 3.1.1, 3.2.3					
31.	7.2	Автомобильный транспорт	Размещение зданий и сооружений автомобильного транспорта. Содержание данного вида разрешенного использования включает в себя содержание видов разрешенного использования с кодами 7.2.1 - 7.2.3	Не подлежат установлению	6 м	Предельное количество этажей – 3	60 %	Не подлежат установлению
32.	7.2.2	Обслуживание перевозок пассажиров	Размещение зданий и сооружений, предназначенных для обслуживания пассажиров, за исключением объектов капитального строительства, размещение которых предусмотрено содержанием вида разрешенного использования с кодом 7.6	Не подлежат установлению	6 м	Предельное количество этажей – 3	60 %	Не подлежат установлению
33.	7.2.3	Стоянки транспорта общего пользования	Размещение стоянок транспортных средств, осуществляющих перевозки людей по установленному маршруту	Не подлежат установлению	Не подлежит установлению	Не подлежит установлению	Не подлежит установлению	Не подлежат установлению
34.	8.3	Обеспечение внутреннего правопорядка	Размещение объектов капитального строительства, необходимых для подготовки и поддержания в готовности органов внутренних дел, Росгвардии и спасательных служб, в которых существует военизированная служба; размещение объектов гражданской обороны, за исключением объектов гражданской обороны, являющихся частями производственных зданий	Не подлежат установлению	6 м	Предельное количество этажей – 3	60 %	Минимальный отступ от красной линии улиц – 10 м
IV. Вспомогательные виды разрешенного использования								
35.	Вспомогательные виды разрешенного использования не установлены							

## Градостроительный план земельного участка

№ **Р Ф - 4 8 - 5 - 1 3 - 0 - 0 0 - 2 0 2 6 - 0 0 0 6 - 0**

Градостроительный план земельного участка подготовлен на основании заявления **министерства имущественных и земельных отношений Липецкой области от 14.01.2026 № 51-2026-М (СЭД «Дело»)**

(реквизиты заявления правообладателя земельного участка, иного лица в случаях, предусмотренных частями 1.1 и 1.2 статьи 57.3 Градостроительного кодекса Российской Федерации, с указанием ф.и.о. заявителя - физического лица, либо реквизиты заявления и наименование заявителя - юридического лица о выдаче градостроительного плана земельного участка)

Местонахождение земельного участка:

**Липецкая область,**

(субъект Российской Федерации)

**Липецкий муниципальный округ,**

(муниципальный район или городской округ)

**село Елецкое**

(поселение)

Описание границ земельного участка (образуемого земельного участка):

Обозначение (номер) характерной точки	Перечень координат характерных точек в системе координат, используемой для ведения Единого государственного реестра недвижимости	
	X	Y
1	408889.25	1318313.62
2	408889.20	1318313.79
3	408886.55	1318323.96
4	408885.08	1318329.60
5	408880.98	1318345.30
6	408898.69	1318349.88
7	408901.32	1318339.62
8	408903.91	1318317.98
1	408889.25	1318313.62

Кадастровый номер земельного участка (при наличии) или в случаях, предусмотренных частями 1.1 и 1.2 статьи 57.3 Градостроительного кодекса Российской Федерации, условный номер образуемого земельного участка на основании утвержденных проекта межевания территории и (или) схемы расположения земельного участка или земельных участков на кадастровом плане территории: **48:13:1230233:443**

Площадь земельного участка: **560 кв. м.**

Информация о расположенных в границах земельного участка объектах капитального строительства: **объекты капитального строительства отсутствуют.**

Информация о границах зоны планируемого размещения объекта капитального строительства в соответствии с утвержденным проектом планировки территории (при наличии): **проект планировки территории не утвержден.**

Обозначение (номер) характерной точки	Перечень координат характерных точек в системе координат, используемой для ведения Единого государственного реестра недвижимости	
	X	Y
-	-	-

Реквизиты проекта планировки территории и (или) проекта межевания территории в случае, если земельный участок расположен в границах территории, в отношении которой утверждены проект планировки территории и (или) проект межевания территории: **документация по планировке территории не утверждена.**

(указывается в случае, если земельный участок расположен в границах территории в отношении которой утверждены проект планировки территории и (или) проект межевания территории)

Информация о расположении земельного участка в границах территории, в отношении которой принято решение о комплексном развитии территории и (или) заключен договор о комплексном развитии территории

(указывается в случае, если земельный участок расположен в границах территории в отношении которой принято решение о комплексном развитии территории и (или) заключен договор о комплексном развитии территории)

Градостроительный план подготовлен



Петрухиной Еленой Викторовной, исполняющим обязанности и председателя комитета строительства, градостроительной и дорожной деятельности администрации Липецкого муниципального округа Липецкой области

(ф.и.о., должность уполномоченного лица, наименование органа)

  
(подпись)





/ **Е.В. Петрухина** /  
(расшифровка подписи)

Дата выдачи: 02 . 02 20 26 г.  
(дата)

# 1. Чертеж градостроительного плана земельного участка



## Условные обозначения:

- |   |   |  |   |
|---|---|--|---|
|  | граница земельного участка  |  | зона с особыми условиями использования территории по сведениям из |
|  | минимальный отступ от границ земельного участка, в пределах которого разрешается строительство, реконструкция объектов капитального строительства (для ВРИ: обеспечение занятий спортом в помещениях) |  |   |
|  | зона допустимого размещения объектов капитального строительства (для ВРИ: обеспечение занятий спортом в помещениях)   |  |   |

## Примечание:

ЕГРН - единый государственный реестр недвижимости  
ВРИ ЗУ - вид разрешенного использования земельного участка



**Ситуационный план**  
село Елецкое Липецкого муниципального округа Липецкой области  
Б/М



пользования  
ГРН

Комитет строительства, градостроительной и дорожной  
деятельности администрации Липецкого муниципального  
округа Липецкой области

<i>Должность</i>	<i>Ф.И.О.</i>	<i>Подпись</i>
Зам. председателя комитета	Калашников В.Н.	

М 1:500

Чертеж градостроительного плана земельного участка разработан на топографической  
основе (ортофотоплан) в масштабе 1:10000 выполненной

Национальная система пространственных данных

(наименование организации подготовившей топографическую основу)

Чертеж градостроительного плана участка разработан 02.02.2026

комитетом строительства, градостроительной и дорожной деятельности администрации  
Липецкого муниципального округа Липецкой области

(дата, наименование организации)

2. Информация о градостроительном регламенте либо требованиях к назначению, параметрам и размещению объекта капитального строительства на земельном участке, на который действие градостроительного регламента не распространяется или для которого градостроительный регламент не устанавливается: **зона застройки индивидуальными жилыми домами и домами блокированной застройки (Ж-1.1). Установлен градостроительный регламент.**

2.1. Реквизиты акта органа государственной власти субъекта Российской Федерации, органа местного самоуправления, содержащего градостроительный регламент либо реквизиты акта федерального органа государственной власти, органа государственной власти субъекта Российской Федерации, органа местного самоуправления, иной организации, определяющего в соответствии с федеральным и законами порядок использования земельного участка, на который действие градостроительного регламента не распространяется или для которого градостроительный регламент не устанавливается: **приказ министерства строительства и архитектуры Липецкой области от 21 мая 2025 года № 211 «О принятии решения об утверждении правил землепользования и застройки Липецкого муниципального округа Липецкой области применительно к населенным пунктам с. Введенка, с. Воскресеновка, с. Ильино, с. Никольское, с. Ситовка, с. Елецкое, с. Ленино, с. Пады, с. Троицкое, с. Подгорное, входящим в состав Липецкого муниципального округа Липецкой области, и территории Липецкого муниципального округа Липецкой области за пределами этих населенных пунктов» (в редакции приказа министерства строительства и архитектуры Липецкой области от 23 сентября 2025 года № 420)**

2.2. Информация о видах разрешенного использования земельного участка

**основные виды разрешенного использования земельного участка:**

Для индивидуального жилищного строительства  
Малоэтажная многоквартирная жилая застройка  
Для ведения личного подсобного хозяйства (приусадебный земельный участок)  
Блокированная жилая застройка  
Предоставление коммунальных услуг  
*Обеспечение занятий спортом в помещениях*  
Площадки для занятий спортом  
Оборудованные площадки для занятий спортом  
Ведение огородничества  
Ведение садоводства

---

**условно разрешенные виды использования земельного участка:**

Среднеэтажная жилая застройка  
Хранение автотранспорта  
Размещение гаражей для собственных нужд  
Оказание услуг связи  
Бытовое обслуживание  
Амбулаторно-поликлиническое обслуживание  
Дошкольное, начальное и среднее общее образование  
Объекты культурно-досуговой деятельности  
Религиозное использование  
Общественное управление  
Деловое управление  
Рынки  
Магазины  
Банковская и страховая деятельность  
Общественное питание  
Гостиничное обслуживание  
Служебные гаражи  
Объекты дорожного сервиса

---

Обеспечение спортивно-зрелищных мероприятий  
 Связь  
 Автомобильный транспорт  
 Обслуживание перевозок пассажиров  
 Стоянки транспорта общего пользования  
 Обеспечение внутреннего правопорядка

**вспомогательные виды использования земельного участка:**

не установлены

2.3. Предельные (минимальные и (или) максимальные) размеры земельного участка и предельные параметры разрешенного строительства, реконструкции объекта капитального строительства, установленные градостроительным регламентом для территориальной зоны, в которой расположен земельный участок:

Предельные (минимальные и (или) максимальные) размеры земельных участков, в том числе их площадь			Минимальные отступы от границ земельного участка в целях определения мест допустимого размещения зданий, строений, сооружений, за пределами которых запрещено строительство зданий, строений, сооружений	Предельное количество этажей и (или) предельная высота зданий, строений, сооружений	Максимальный процент застройки в границах земельного участка, определяемый как отношение суммарной площади земельного участка, которая может быть застроена, ко всей площади земельного участка	Требования к архитектурным решениям объектов капитального строительства, расположенным в границах территории исторического поселения федерального или регионального значения	Иные показатели
Длина, м	Ширина, м	Площадь м <sup>2</sup> или га					
1	2	3	4	5	6	7	8
Обеспечение занятий спортом в помещениях							
без ограничений	без ограничений	Мин. размер – 200 кв. м. Макс. размер – 10000 кв. м	6 м	3 этажа	60 %	-	Минимальный отступ от красной линии улиц – 10 м

2.4. Требования к назначению, параметрам и размещению объекта капитального строительства на земельном участке, на который действие градостроительного регламента не распространяется или для которого градостроительный регламент не устанавливается (за исключением случая, предусмотренного пунктом 7.1 части 3 статьи 57.3 Градостроительного кодекса Российской Федерации):

Причины отнесения земельного участка к виду земельного участка, на который действие градостроительного регламента не распространяется или для которого градостроительный регламент не устанавливается	Реквизиты акта, регулирующего использование земельного участка	Требования к использованию земельного участка	Требования к параметрам объекта капитального строительства			Требования к размещению объектов капитального строительства	
			Предельное количество этажей и (или) предельная высота зданий, строений, сооружений	Максимальный процент застройки в границах земельного участка, определяемый как отношение суммарной площади земельного участка, которая может быть застроена, ко всей площади земельного участка	Иные требования к параметрам объекта капитального строительства	Минимальные отступы от границ земельного участка в целях определения мест допустимого размещения зданий, строений, сооружений, за пределами которых запрещено строительство зданий, строений, сооружений	Иные требования к размещению объектов капитального строительства
1	2	3	4	5	6	7	8
-	-	-	-	-	-	-	-

2.5. Предельные параметры разрешенного строительства, реконструкции объекта капитального строительства, установленные положением об особо охраняемых природных территориях, в случае выдачи градостроительного плана земельного участка в отношении земельного участка, расположенного в границах особо охраняемой природной территории:

Причины отнесения земельного участка к виду земельного участка для которого градостроительный регламент не устанавливается	Реквизиты Положения об особо охраняемой природной территории	Реквизиты утвержденной документации по планировке территории	Зонирование особо охраняемой природной территории (да/нет)								
			Функциональная зона	Виды разрешенного использования земельного участка		Требования к параметрам объекта капитального строительства		Требования к размещению объектов капитального строительства			
				Основные виды разрешенного использования	Вспомогательные виды разрешенного использования	Предельное количество этажей и (или) предельная высота зданий, строений, сооружений	Максимальный процент застройки в границах земельного участка, определяемый как отношение суммарной площади земельного участка, которая может быть застроена, ко всей площади земельного участка	Иные требования к параметрам объекта капитального строительства	Минимальные отступы от границ земельного участка в целях определения мест допустимого размещения зданий, строений, сооружений, за пределами которых запрещено строительство зданий, строений, сооружений	Иные требования к размещению объектов капитального строительства	
1	2	3	4	5	6	7	8	9	10	11	
-	-	-	-	-	-	-	-	-	-	-	-

3. Информация о расположенных в границах земельного участка объектах капитального строительства и объектах культурного наследия

3.1. Объекты капитального строительства

№	<b>не имеется</b> (согласно чертежу (ам) градостроительного плана)	,	<b>не имеется</b> (назначение объекта капитального строительства, этажность, высотность, общая площадь, площадь застройки)
	инвентаризационный или кадастровый номер		<b>не имеется</b>

3.2. Объекты, включенные в единый государственный реестр объектов культурного наследия (памятников истории и культуры) народов Российской Федерации

№	<b>информация отсутствует</b> (согласно чертежу (ам) градостроительного плана)	,	<b>информация отсутствует</b> (назначение объекта культурного наследия, общая площадь, площадь застройки)
	<b>информация отсутствует</b> (наименование органа государственной власти, принявшего решение о включении выявленного объекта культурного наследия в реестр, реквизиты этого решения)		
	регистрационный номер в реестре	<b>информация отсутствует</b>	от <b>информация отсутствует</b> (дата)

4. Информация о расчетных показателях минимально допустимого уровня обеспеченности территории объектами коммунальной, транспортной, социальной инфраструктур и расчетных показателях максимально допустимого уровня территориальной доступности указанных объектов для населения в случае, если земельный участок расположен в границах территории, в отношении которой предусматривается осуществление деятельности по комплексному развитию территории:

Информация о расчетных показателях минимально допустимого уровня обеспеченности территории								
Объекты коммунальной инфраструктуры			Объекты транспортной инфраструктуры			Объекты социальной инфраструктуры		
Наименование вида объекта	Ед. изм.	Расчет. показатель	Наименование вида объекта	Ед. изм.	Расчет. показатель	Наименование вида объекта	Ед. изм.	Расчет. показатель
1	2	3	4	5	6	7	8	9
-	-	-	-	-	-	-	-	-
Информация о расчетных показателях максимально допустимого уровня обеспеченности территории								

Наименование вида объекта	Ед. изм.	Расчет. показатель	Наименование вида объекта	Ед. изм.	Расчет. показатель	Наименование вида объекта	Ед. изм.	Расчет. показатель
1	2	3	4	5	6	7	8	9
-	-	-	-	-	-	-	-	-

5. Информация об ограничениях использования земельного участка, в том числе, если земельный участок полностью или частично расположен в границах зон с особыми условиями использования территорий:

Наименование ограничения, реестровый номер	Площадь ограничения, кв. м	Реквизиты документа-основания	Содержание ограничения
1	2	3	4
48:20-6.204, зона санитарной охраны источников водоснабжения и водопроводов питьевого назначения водозабора №5 «Сырский-1», расположенного по адресу: г. Липецк, ул. Катукова, владение 3 (третий пояс)	весь	1) постановление «Об утверждении Правил установления санитарно-защитных зон и использования земельных участков, расположенных в границах санитарно-защитных зон» от 03.03.2018 № 222 выдан: Правительство РФ; 2) приказ «Об утверждении корректировки проекта зоны санитарной охраны с пересмотром установленных в нем границ зоны санитарной охраны и составляющих ее поясов эксплуатируемого АО «ЛГЭК» водозабора № 5 «Сырский-1», расположенного по адресу: г. Липецк, ул. Катукова, владение 3, и об установлении границ и режима зоны санитарной охраны для водозабора № 5 «Сырский-1» АО «ЛГЭК», г. Липецк, ул. Катукова, владение 3, на период с 2020 года по 2031 год» от 26.05.2020 № 01-03/190 выдан: Управление жилищно-коммунального хозяйства Липецкой области	1. Размещение складов горюче-смазочных материалов, ядохимикатов и минеральных удобрений, накопителей промстоков, шламохранилищ и других объектов, обуславливающих опасность химического загрязнения подземных вод в пределах третьего пояса ЗСО, допускается при: - использовании защищенных подземных вод; - условии выполнения специальных мероприятий по защите водоносного горизонта от загрязнения; - наличии соглашения в установленном законодательством РФ порядке с учетом геологического заключения. Бурение новых скважин и новое строительство, связанное с нарушением почвенного покрова осуществлять при соблюдении требований градостроительного, санитарного и природного законодательства. Запрещена закачка отработанных вод в подземные горизонты, подземное складирование твердых отходов и разработка недр земли.
48:13-6.4733, зона санитарной охраны 3 пояса одиночного водозабора № 423034 (№ скважины по ГVK 42203151,	весь	приказ от 03.12.2018 № 01-03/480 выдан: Управление жилищно-коммунального хозяйства Липецкой области	Режим использования территорий ЗСО, в пределах второго и третьего поясов, должен выполняться юридическими и физическими лицами, чьи земли и объекты недвижимости расположены на

<p>42203152) ОГУП «Липецкоблводоканал» Липецкая область, Липецкий район, Ленинский сельсовет, с. Елецкое</p>			<p>данных территориях, обязаны выполнять требования нормативных документов по ведению хозяйственной деятельности на территории указанных поясов. По второму и третьему поясу ЗСО запрещается: 1) осуществлять закачку отработанных вод в подземные горизонты; 2) подземное складирование отходов; 3) размещение складов горюче-смазочных материалов, ядохимикатов и минеральных удобрений, накопителей промстоков, шламохранилищ и других объектов, обуславливающих опасность химического загрязнения подземных вод; 4) юридические и физические лица, чьи земли и объекты недвижимости расположены на территории второго и третьего поясов ЗСО, обязаны выполнять требования по ведению хозяйственной деятельности на территории указанных поясов, а именно:</p> <ul style="list-style-type: none"> <li>- работы с нарушением почвенного покрова (бурение новых скважин, выемка грунта, строительство) на землях второго и третьего поясов производить при обязательном согласовании с органами, осуществляющими санитарноэпидемиологический надзор и другими заинтересованными ведомствами при условии соблюдения строительных, санитарных, экологических требований;</li> <li>- запрещается выполнять мероприятия по закачке отработанных вод в подземные горизонты, подземное складирование твердых отходов и разработка недр земли, размещение складов ГСМ, ядохимикатов и минеральных удобрений, накопление промышленных стоков, устройство шламохранилищ и других объектов, обуславливающих опасность химического загрязнения подземных вод;</li> <li>- использовать удобрения в соответствии с нормативным расчетом агрохимической лаборатории;</li> <li>- не складиро-</li> </ul>
--	--	--	--

			вать и хранить твердые бытовые и промышленные отходы в оврагах и балках.
48:13-6.4141, зона санитарной охраны 3 пояса одиночного водозабора №423415 по ГVK (№ скважин по ГVK 42203153, 42205048) ОГУП «Липецкоблводоканал», Липецкая область, Липецкий район, с. Елецкое	весь	приказ об утверждении «Проекта организации зоны санитарной охраны одиночного водозабора № 423415 по ГVK ОГУП «Липецкоблводоканал», Липецкая область, Липецкий район, с. Елецкое и об установлении границ и режима зоны санитарной охраны для одиночного водозабора № 423415 по ГVK ОГУП «Липецкоблводоканал», Липецкая область, Липецкий район, с. Елецкое на период с 2018 года по 2043 год от 29.12.2017 № 01-03/563 выдан: Управление жилищно-коммунального хозяйства Липецкой области	В третьем поясе зоны санитарной охраны запрещается: 1) осуществлять закачку отработанных вод в подземные горизонты; 2) подземное складирование отходов; 3) размещение складов горючесмазочных материалов, ядохимикатов и минеральных удобрений, накопителей промстоков, шламохранилищ и других объектов, обусловливающих опасность химического загрязнения подземных вод; 4) юридические и физические лица, чьи земли и объекты недвижимости расположены на территории третьего пояса ЗСО, обязаны выполнять требования по ведению хозяйственной деятельности, а именно: - работать с нарушением почвенного покрова (бурение новых скважин, выемка грунта, строительство) проводить при обязательном согласовании с органами, осуществляющими санитарно-эпидемиологический надзор и другими заинтересованными ведомствами при условии соблюдения строительных, санитарных, экологических требований; - запрещается выполнение мероприятий по закачке отработанных вод в подземные горизонты, подземное складирование твердых отходов и разработка недр земли, размещение складов ГСМ, ядохимикатов и минеральных удобрений, накопление промышленных стоков, устройство шламохранилищ и других объектов, обусловливающих опасность химического загрязнения подземных вод; - использовать удобрения в соответствии с нормативным расчетом агрохимической лаборатории; - не складировать и хранить твердые бытовые и промышленные отходы в оврагах и балках.

6. Информация о границах зон с особыми условиями использования территорий, если земельный участок полностью или частично расположен в границах таких зон:

Наименование зоны с особыми условиями использования территории с указанием объекта, в отношении которого установлена такая зона	Обозначение (номер) характерной точки	Перечень координат характерных точек в системе координат, используемой для ведения Единого государственного реестра недвижимости	
		X	Y
1	2	3	4
48:20-6.204, зона санитарной охраны источников водоснабжения и водопроводов питьевого назначения водозабора №5 «Сырский-1»... 48:13-6.4733, зона санитарной охраны 3 пояса одиночного водозабора № 423034 (№ скважины по ГVK 42203151... 48:13-6.4141, зона санитарной охраны 3 пояса одиночного водозабора №423415 по ГVK...	1	408889.25	1318313.62
	2	408889.20	1318313.79
	3	408886.55	1318323.96
	4	408885.08	1318329.60
	5	408880.98	1318345.30
	6	408898.69	1318349.88
	7	408901.32	1318339.62
	8	408903.91	1318317.98
	1	408889.25	1318313.62

7. Информация о границах зон действия публичных сервитутов: **информация отсутствует.**

Обозначение (номер) характерной точки	Перечень координат характерных точек в системе координат, используемой для ведения Единого государственного реестра недвижимости	
	X	Y
-	-	-

8. Номер и (или) наименование элемента планировочной структуры, в границах которого расположен земельный участок: **информация отсутствует.**

9. Информация о возможности подключения (технологического присоединения) объектов капитального строительства к сетям инженерно-технического обеспечения (за исключением сетей электроснабжения), определяемая с учетом программ комплексного развития систем коммунальной инфраструктуры поселения, муниципального округа, городского округа (при их наличии), в состав которой входят сведения о максимальной нагрузке в возможных точках подключения (технологического присоединения) к таким сетям, а также сведения об организации, представившей данную информацию:

№ п/п	Наименование сети инженерно-технического обеспечения	Сведения о максимальной нагрузке в возможных точках подключения (технологического присоединения)	Сведения об организации, представившей информацию
1	2	3	4
1	сети газоснабжения	5,0 куб. метров в час	АО «Газпром газораспределение Липецк», исх. № 10-79 от 20.01.2026
2	сети водоснабжения	105,75 куб. метров в сутки	МУП «Водоканал Липецкого муниципального округа», исх. № 56 от 19.01.2026
3	сети водоотведения	техническая возможность подключения (технологического присоединения) к централизо-	МУП «Водоканал Липецкого муниципального округа», исх. № 56 от 19.01.2026

		ванными сетям водоотведения отсутствует	
4	сети теплоснабжения	-	-

10. Реквизиты нормативных правовых актов субъекта Российской Федерации, муниципальных правовых актов, устанавливающих требования к благоустройству территории: решение Совета депутатов Липецкого муниципального округа Липецкой области Российской Федерации от 15 ноября 2024 года № 87 «О Правилах благоустройства территории Липецкого муниципального округа Липецкой области Российской Федерации».

11. Информация о красных линиях: информация отсутствует.

Обозначение (номер) характерной точки	Перечень координат характерных точек в системе координат, используемой для ведения Единого государственного реестра недвижимости	
	X	Y
-	-	-

12. Информация о требованиях к архитектурно-градостроительному облику объекта капитального строительства: требования к архитектурно-градостроительному облику объекта капитального строительства не установлены.

№	Требования к архитектурно-градостроительному облику объекта капитального строительства	Показатель
1	2	3
-	-	-