

## ПРОТОКОЛ ОБ ИТОГАХ АУКЦИОНА

по Лоту № 2: право на заключение договора аренды земельного участка с кадастровым номером 48:10:1490104:558, площадью 143308 кв.м, категория земель – земли сельскохозяйственного назначения, виды разрешенного использования – сельскохозяйственное использование, местоположение: Российская Федерация, Липецкая область, Краснинский муниципальный район, сельское поселение Суходольский сельсовет, объявленном к проведению 19.12.2025

Дата и время начала торгов: 19.12.2025, 09:00:00

Дата и время окончания торгов: 19.12.2025 09:10:00

Дата оформления и подписания протокола: 19.12.2025

Для организации и проведения электронного аукциона создана комиссия, утвержденная приказом исполняющего обязанности директора ОКУ «Областной фонд имущества» от 21.10.2025 №52, в составе:

Председатель комиссии:	<b>Васильева Яна Сергеевна</b> – заместитель начальника отдела документального обеспечения земельно-имущественных отношений и проведения торгов ОКУ «Областной фонд имущества»;
Члены комиссии:	<b>Бухтиярова Наталья Васильевна</b> – начальник отдела документального обеспечения земельно-имущественных отношений и проведения торгов ОКУ «Областной фонд имущества»; <b>Балдина Валентина Анатольевна</b> – менеджер I категории отдела документального обеспечения земельно-имущественных отношений и проведения торгов ОКУ «Областной фонд имущества»; <b>Величко Анастасия Сергеевна</b> – юрисконсульт I категории отдела обеспечения деятельности учреждения ОКУ «Областной фонд имущества»; <b>Щелухина Татьяна Дмитриевна</b> – главный консультант отдела по предоставлению земельных участков министерства имущественных и земельных отношений Липецкой области.

Секретарь комиссии: Балдина В.А.

На заседании комиссии присутствуют: Васильева Я.С., Бухтиярова Н.В., Балдина В.А., Величко А.С., Щелухина Т.Д.

Кворум имеется. Заседание комиссии является правомочным.

Основание проведения электронного аукциона: решение министерства имущественных и земельных отношений Липецкой области от 21.10.2025 №5760-2025-рз.

Электронный аукцион является открытым по составу участников.

Проведение электронного аукциона осуществляется в соответствии со ст. 39.11, 39.12, 39.13 Земельного кодекса РФ.

Место проведения электронного аукциона: Универсальная торговая платформа АО «Сбербанк-АСТ», (<https://utp.sberbank-ast.ru/AP/NBT/Index/0/0/0/0> в информационно-коммуникационной сети «Интернет»), номер процедуры – SBR012-2512030116.

Лот №2: право на заключение договора аренды земельного участка с кадастровым номером 48:10:1490104:558, площадью 143308 кв.м, категория земель – земли сельскохозяйственного назначения, виды разрешенного использования – сельскохозяйственное использование, местоположение: Российская Федерация, Липецкая область, Краснинский муниципальный район, сельское поселение Суходольский сельсовет.

Срок договора аренды – 5 (пять) лет.

Начальная цена предмета аукциона на право заключения договора аренды земельного участка в размере ежегодной арендной платы – 102 321 (сто две тысячи триста двадцать один) рубль 91 копейка, равной 10 процентам от кадастровой стоимости земельного участка.

Задаток для участия в электронном аукционе – 51 200 (пятьдесят одна тысяча двести) рублей 00 копеек.

Величина повышения начальной цены предмета электронного аукциона («шаг аукциона») – 3 069 (три тысячи шестьдесят девять) рублей 65 копеек.

Согласно данным «Журнала приема заявок» по аукциону на дату окончания срока подачи заявок было подано 5 (пять) заявок. Все заявители были допущены к участию в электронном аукционе и признаны участниками электронного аукциона.

В соответствии с пунктом 14.1 статьи 39.12 Земельного кодекса Российской Федерации и Регламентом торговой секции «Приватизация, аренда и продажа прав» универсальной торговой платформы АО «Сбербанк-АСТ» в ходе проведения аукциона участники аукциона подают предложения о цене предмета аукциона в соответствии со следующими требованиями:

1) предложение о цене предмета аукциона увеличивает текущее максимальное предложение о цене предмета аукциона на величину «шага аукциона»;

2) участник аукциона не вправе подать предложение о цене предмета аукциона в случае, если текущее максимальное предложение о цене предмета аукциона подано таким участником аукциона.

Пунктом 17 статьи 39.12 Земельного кодекса Российской Федерации, установлено, что победителем аукциона признается участник аукциона, предложивший наибольшую цену за предмет аукциона.

Таким образом, первое предложение участника аукциона не может быть равным начальной цене предмета аукциона.

В соответствии с подпунктом 23.4.3 Регламента торговой секции «Приватизация, аренда и продажа прав» универсальной торговой платформы АО «Сбербанк-АСТ» время для подачи первого предложения о цене предмета аукциона составляет 10 мин с момента начала аукциона. Если в течение времени для подачи первого предложения о цене предмета аукциона или лучшего ценового предложения не поступает ни одного предложения о цене предмета аукциона, то подача предложений о цене автоматически, при помощи программных и технических средств торговой секции, завершается.

В таблице приведены данные из «Журнала хода торгов: лучшие предложения» (журнал предоставлен Оператором площадки), в котором отражены максимальные предложения каждого участника о цене предмета аукциона.

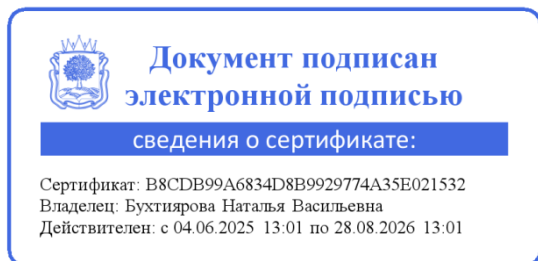
Номер заявки	Наименование участника	Дата и время подачи предложения	Цена, руб.	Нахождение участника в Едином торговом зале в ходе торговой сессии
313	Аширов Михаил Сергеевич	-	-	Да
8542	Борисенко Сергей Владимирович	-	-	Да
5221	Куликов Валентин Валентинович	-	-	Нет
3659	Титов Сергей Александрович	-	-	Нет
6781	Нестеренко Илья Андреевич	-	-	Да

Согласно данным «Журнала хода торгов: лучшие предложения» при проведении электронного аукциона от участников не поступило ни одного предложения о цене предмета аукциона, которое предусматривало бы более высокую цену предмета аукциона.

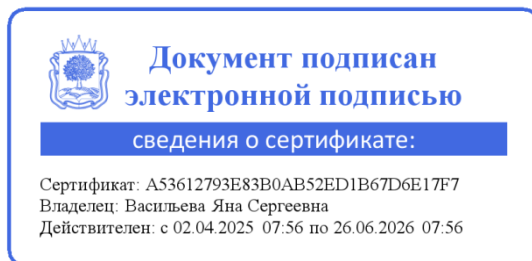
В соответствии с п. 19 ст. 39.12 Земельного кодекса Российской Федерации электронный аукцион на право заключения договора аренды земельного участка с кадастровым номером 48:10:1490104:558, площадью 143308 кв.м, категория земель – земли сельскохозяйственного назначения, виды разрешенного использования – сельскохозяйственное использование, местоположение: Российская Федерация, Липецкая область, Краснинский муниципальный район, сельское поселение Суходольский сельсовет, признан несостоявшимся.

**Подписи:**

Бухтиярова Наталья Васильевна



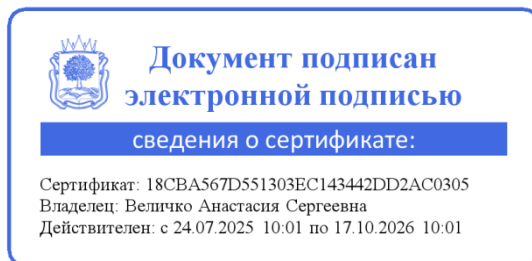
Васильева Яна Сергеевна



Балдина Валентина Анатольевна



Величко Анастасия Сергеевна



Щелухина Татьяна Дмитриевна

