


Утверждаю:
Директор
ОКУ «Областной фонд имущества»


Квасова Л.А.

05 12 2024 года

ПРОТОКОЛ ОБ ИТОГАХ АУКЦИОНА ЛОТУ №4

право на заключение договора аренды земельного участка с кадастровым номером 48:03:2231302:779, площадью 151396 кв.м, категория земель – земли сельскохозяйственного назначения, виды разрешенного использования – сельскохозяйственное использование, местоположение: Российская Федерация, Липецкая область, Данковский муниципальный район, сельское поселение Тепловский сельсовет (земельный участок частично залесен), объявленном к проведению 05.12.2024

Дата и время начала торгов: 05.12.2024, 09:00:00

Дата и время окончания торгов: 05.12.2024, 09:10:00

Дата оформления и подписания протокола: 05.12.2024

Для организации и проведения электронного аукциона создана комиссия, утвержденная приказом директора ОКУ «Областной фонд имущества» от 02.12.2024 №46, в составе:

Председатель комиссии: **Бухтиярова Наталья Васильевна** – начальник отдела документального обеспечения земельно-имущественных отношений и проведения торгов ОКУ «Областной фонд имущества»;

Члены комиссии: **Мануйлова Наталья Владимировна** – заместитель директора ОКУ «Областной фонд имущества»;

Дадыкина Елена Анатольевна – начальник отдела обеспечения деятельности учреждения ОКУ «Областной фонд имущества»;

Васильева Яна Сергеевна – юрисконсульт I категории отдела документального обеспечения земельно-имущественных отношений и проведения торгов ОКУ «Областной фонд имущества»;

Щелухина Татьяна Дмитриевна – ведущий консультант отдела по предоставлению земельных участков управления имущественных и земельных отношений Липецкой области.

Секретарь комиссии: Васильева Я.С.

Из пяти членов комиссии на заседании комиссии присутствуют пять: Бухтиярова Н.В., Мануйлова Н.В., Дадыкина Е.А., Васильева Я.С., Щелухина Т.Д.

Кворум имеется. Заседание комиссии является правомочным.

Основание проведения электронного аукциона по Лоту №4: решение управления имущественных и земельных отношений Липецкой области от 10.10.2024 №5120-2024-рз.

Электронный аукцион является открытым по составу участников.

Место проведения электронного аукциона: Универсальная торговая платформа АО «Сбербанк-АСТ», (<https://utp.sberbank-ast.ru/AP/NBT/Index/0/0/0/0> в информационно-коммуникационной сети «Интернет»), номер процедуры – SBR012-2410290063.

Лот №4: право на заключение договора аренды земельного участка с кадастровым номером 48:03:2231302:779, площадью 151396 кв.м, категория земель – земли сельскохозяйственного назначения, виды разрешенного использования – сельскохозяйственное использование,

местоположение: Российская Федерация, Липецкая область, Данковский муниципальный район, сельское поселение Тепловский сельсовет (земельный участок частично залесен).

Срок договора аренды земельного участка – 5 (пять) лет.

Начальная цена предмета аукциона на право заключения договора аренды земельного участка в размере ежегодной арендной платы равной – 104 766 (сто четыре тысячи семьсот шестьдесят шесть) руб. 03 коп., равной 10% кадастровой стоимости земельного участка.

Задаток для участия в электронном аукционе на право заключения договора аренды земельного участка – 52 300 (пятьдесят две тысячи триста) руб. 00 коп.

Величина повышения начальной цены предмета электронного аукциона («шаг аукциона») – 3 142 (три тысячи сто сорок два) руб. 98 коп.

Согласно данным Журнала приема заявок по аукциону SBR012-2410290063 на дату окончания срока подачи заявок было подано 2 (две) заявки.

Все заявители были допущены к участию в электронном аукционе и признаны участниками электронного аукциона.

В соответствии с пунктом 14.1 статьи 39.12 Земельного кодекса Российской Федерации и Регламентом торговой секции «Приватизация, аренда и продажа прав» универсальной торговой платформы АО «Сбербанк-АСТ» в ходе проведения аукциона участники аукциона подают предложения о цене предмета аукциона в соответствии со следующими требованиями:

1) предложение о цене предмета аукциона увеличивает текущее максимальное предложение о цене предмета аукциона на величину «шага аукциона»;

2) участник аукциона не вправе подать предложение о цене предмета аукциона в случае, если текущее максимальное предложение о цене предмета аукциона подано таким участником аукциона.

Пунктом 17 статьи 39.12 Земельного кодекса Российской Федерации, установлено, что победителем аукциона признается участник аукциона, предложивший наибольшую цену за предмет аукциона.

Таким образом, первое предложение участника аукциона не может быть равным начальной цене предмета аукциона.

В соответствии с подпунктом 23.4.3 Регламента торговой секции «Приватизация, аренда и продажа прав» универсальной торговой платформы АО «Сбербанк-АСТ» время для подачи первого предложения о цене предмета аукциона составляет 10 мин с момента начала аукциона. Если в течение времени для подачи первого предложения о цене предмета аукциона или лучшего ценового предложения не поступает ни одного предложения о цене предмета аукциона, то подача предложений о цене автоматически, при помощи программных и технических средств торговой секции, завершается.

В таблице приведены данные из «Журнала хода торгов: лучшие предложения» (журнал предоставлен Оператором площадки), в котором отражены максимальные предложения каждого участника о цене предмета аукциона.

Номер заявки	Наименование участника	Дата и время подачи предложения	Цена (руб.)	Вход участника в личный кабинет в периоде от часа до начала торгов до окончания торгов
6218	Борисенко Сергей Владимирович	-	-	Да
2045	Нестеренко Илья Андреевич	-	-	Нет


Согласно данным «Журнала хода торгов: лучшие предложения» при проведении электронного аукциона от участников не поступило ни одного предложения о цене предмета аукциона, которое предусматривало бы более высокую цену предмета аукциона.

В соответствии с п. 19 ст. 39.12. Земельного кодекса Российской Федерации электронный аукцион по Лоту №4: право на заключение договора аренды земельного участка с кадастровым номером 48:03:2231302:779, площадью 151396 кв.м, категория земель – земли сельскохозяйственного назначения, виды разрешенного использования – сельскохозяйственное

использование, местоположение: Российская Федерация, Липецкая область, Данковский муниципальный район, сельское поселение Тепловский сельсовет (земельный участок частично залесен), признан несостоявшимся.

Подписи:

Председатель комиссии:



Н.В. Бухтиярова

Секретарь комиссии:



Я.С. Васильева

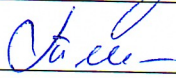
Члены комиссии:



Н.В. Мануйлова



Е.А. Дадыкина



Т.Д. Щелухина